ОБЩЕСТВО С ОГРАНИЧЕННОЙ ОТВЕТСТВЕННОСТЬЮ
«ПРОЕКТ-СЕРВИС»

Клиентский сервис: г. Новосибирск, ул. Аэропорт,2а
www.leks-group.com email: nsk@proservice.ru тел/факс: (383) 362-02-02
Регистрационный номер СРО-П-065-30112009

Заказчик – АО «УК «Кузбассразрезуголь»

«Технический проект разработки Чернокалтанского месторождения каменного угля. Участок открытых горных работ «Замковый». Дополнение №1»

ПРОЕКТНАЯ ДОКУМЕНТАЦИЯ

Раздел 1. Пояснительная записка

Книга 1. Пояснительная записка

063.42-19-ПЗ1

Том 1

Изм.	№ док.	Подп.	Дата

2019

ОБЩЕСТВО С ОГРАНИЧЕННОЙ ОТВЕТСТВЕННОСТЬЮ
«ПРОЕКТ-СЕРВИС»

Клиентский сервис: г. Новосибирск, ул. Аэропорт,2а
www.leks-group.com email: nsk@proservice.ru тел/факс: (383) 362-02-02
Регистрационный номер СРО-П-065-30112009

Заказчик - АО «УК «Кузбассразрезуголь»

«Технический проект разработки Чернокалтанского месторождения каменного угля. Участок открытых горных работ «Замковый». Дополнение №1»

ПРОЕКТНАЯ ДОКУМЕНТАЦИЯ

Раздел 1. Пояснительная записка

Книга 1. Пояснительная записка

063.42-19-ПЗ1

Том 1

Директор **В.А. Хуторной**

Главный инженер проекта **А.Ю. Поляков**

2019

Взам. инв. №

Подп. и дата

Инв. № подл.

Обозначение	Наименование	Примечание
063.42-19-ПЗ1-С	Содержание тома 1.1	с. 2
063.42-19-СП	Состав проектной документации	с. 3
063.42-19-ПЗ1.ТЧ	Текстовая часть	с. 6

Согласовано:

Взам. инв. №

Подп. и дата

Инв. № подл.

Изм.	Кол.уч.	Лист	№ док.	Подп.	Дата	063.42-19-ПЗ1-С		
Разраб.		Поляков			10.19	Содержание тома 1.1	Стадия	Лист	Листов
							П		1
Н. контр.		Половинкина			10.19		ООО «Проект-Сервис»		

Номер тома	Обозначение	Наименование	Примечание
1	2	3	4
Проектная документация			
		Раздел 1. Пояснительная записка	
1.1	063.42-19-ПЗ1	Книга 1. Пояснительная записка	
1.2	063.42-19-ПЗ2	Книга 2. Приложения	
2	063.42-19-ПЗУ	Раздел 2. Схема планировочной организации земельного участка	
3	063.42-19-АР	Раздел 3. Архитектурные решения	Не требуется
4	063.42-19-КР	Раздел 4. Конструктивные и объемно-планировочные решения	Не требуется
		Раздел 5. Сведения об инженерном оборудовании, о сетях инженерно-технического обеспечения, перечень инженерно-технических мероприятий, содержание технологических решений	
5.1	063.42-19-ИОС1	Подраздел 1. Система электроснабжения	
5.2	063.42-19-ИОС2	Подраздел 2. Система водоснабжения	
5.3	063.42-19-ИОС3	Подраздел 3. Система водоотведения	
5.4	063.42-19-ИОС4	Подраздел 4. Отопление, вентиляция и кондиционирование воздуха, тепловые сети	Не требуется
5.5	063.42-19-ИОС5	Подраздел 5. Сети связи	
5.6	063.42-19-ИОС6	Подраздел 6. Система газоснабжения	Не требуется
		Подраздел 7. Технологические решения	
5.7.1	063.42-19-ИОС7.1	Часть 1. Геологическое строение карьерного поля, границы, запасы и рациональное использование недр	
5.7.2	063.42-19-ИОС7.2	Часть 2. Технологические решения	
5.7.3	063.42-19-ИОС7.3	Часть 3. Графическая часть	
5.7.4	063.42-19-ИОС7.4	Часть 4. Текстовые приложения	
6	063.42-19-ПОС	Раздел 6. Проект организации строительства	
7	063.42-19-ПОД	Раздел 7. Проект организации работ по сносу или демонтажу объектов капитального строительства	Не требуется

1	2	3	4
		Раздел 8. Перечень мероприятий по охране окружающей среды	
		Подраздел 1. Перечень мероприятий по охране окружающей среды	
8.1.1	063.42-19-ООС1.1	Книга 1. Пояснительная записка	
8.1.2	063.42-19-ООС1.2	Книга 2. Приложения	
8.1.3	063.42-19-ООС1.3	Книга 3. Приложения	
8.2	063.42-19-ООС2	Подраздел 2. Рекультивация нарушенных земель	
9	063.42-19-ПБ	Раздел 9. Мероприятия по обеспечению пожарной безопасности	Не требуется
10	063.42-19-ОДИ	Раздел 10. Мероприятия по обеспечению доступа инвалидов	Не требуется
10.1	063.42-19-ЭЭ	Раздел 10.1. Мероприятия по обеспечению соблюдения требований энергетической эффективности	
11	063.42-19-СМ	Раздел 11. Смета на строительство объектов капитального строительства	Не требуется
		Раздел 12. Иная документация в случаях, предусмотренных федеральными законами	
12.1	063.42-19-ГОЧС	Подраздел 1. Перечень мероприятий по гражданской обороне, мероприятий по предупреждению чрезвычайных ситуаций природного и техногенного характера	Не требуется
12.2	063.42-19-МПТ	Подраздел 3. Мероприятия по противодействию терроризму	Не требуется
12.3	063.42-19-ТБЭ	Подраздел 4. Требования к обеспечению безопасной эксплуатации объекта капитального строительства	

Отчетная техническая документация по инженерным изысканиям			
1	**2**	**3**	**4**
0.1	063.42-19-ИГДИ	Технический отчет по результатам инженерно-геодезических изысканий для разработки проектной документации	
		Технический отчет по результатам инженерно-геологических изысканий для разработки проектной документации	
0.2.1	063.42-19-ИГИ.1	Книга 1. Внешний отвал №1	
0.2.2	063.42-19-ИГИ.2	Книга 2. Внешний отвал №2, технологическая дорога, отстойник поверхностных вод	
0.3	063.42-19-ИГМИ	Технический отчет по результатам инженерно-гидрометеорологических изысканий для разработки проектной документации	
		Технический отчет по результатам инженерно-экологических изысканий для разработки проектной документации	
0.4.1	063.42-19-ИЭИ1	Книга 1. Пояснительная записка	
		Книга 2. Приложения	
0.4.2.1	063.42-19-ИЭИ2.1	Часть 1. Приложения	
0.4.2.2	063.42-19-ИЭИ2.2	Часть 2. Приложения	
0.4.3	063.42-19-ИЭИ3	Книга 3. Графические материалы	

СОДЕРЖАНИЕ

1 ВВЕДЕНИЕ 3
2 ОСНОВАНИЕ ДЛЯ ПРОЕКТИРОВАНИЯ 6
3 ИСХОДНЫЕ ДАННЫЕ И УСЛОВИЯ ДЛЯ ПОДГОТОВКИ ПРОЕКТНОЙ ДОКУМЕНТАЦИИ 7
4 СВЕДЕНИЯ О ФУНКЦИОНАЛЬНОМ НАЗНАЧЕНИИ ОБЪЕКТА, СОСТАВ И ХАРАКТЕРИСТИКА ПРОИЗВОДСТВА, НОМЕНКЛАТУРА ВЫПУСКАЕМОЙ ПРОДУКЦИИ9
5 СВЕДЕНИЯ О ПОТРЕБНОСТИ ОБЪЕКТА КАПИТАЛЬНОГО СТРОИТЕЛЬСТВА в топливе, газе, воде и ЭЛЕКТРИЧЕСКОЙ ЭНЕРГИИ 11
6 ПРОЕКТНАЯ МОЩНОСТЬ ОБЪЕКТА И РЕЖИМ РАБОТЫ 12
7 СВЕДЕНИЯ О КОМПЛЕКСНОМ ИСПОЛЬЗОВАНИИ СЫРЬЯ, ВТОРИЧНЫХ ЭНЕРГОРЕСУРСОВ, ОТХОДОВ ПРОИЗВОДСТВА СТРОИТЕЛЬСТВА 13
8 СВЕДЕНИЯ О ЗЕМЕЛЬНЫХ УЧАСТКАХ, ИЗЫМАЕМЫХ ВО ВРЕМЕННОЕ (НА ПЕРИОД СТРОИТЕЛЬСТВА) И (ИЛИ) ПОСТОЯННОЕ ПОЛЬЗОВАНИЕ, ОБОСНОВАНИЕ РАЗМЕРОВ ИЗЫМАЕМОГО ЗЕМЕЛЬНОГО УЧАСТКА....14
9 СВЕДЕНИЯ О КАТЕГОРИИ ЗЕМЕЛЬ, НА КОТОРЫХ РАСПОЛАГАЕТСЯ (БУДЕТ РАСПОЛАГАТЬСЯ) ОБЪЕКТ КАПИТАЛЬНОГО СТРОИТЕЛЬСТВА 16
10 СВЕДЕНИЯ О ВОЗМЕЩЕНИИ УБЫТКОВ ПРАВООБЛАДАТЕЛЯМ ЗЕМЕЛЬ....17
11 СВЕДЕНИЯ ОБ ИСПОЛЬЗОВАННЫХ В ПРОЕКТЕ ИЗОБРЕТЕНИЯХ, РЕЗУЛЬТАТАХ ПРОВЕДЕННЫХ ПАТЕНТНЫХ ИССЛЕДОВАНИЙ 18
12 ТЕХНИКО-ЭКОНОМИЧЕСКИЕ ПОКАЗАТЕЛИ ПРОЕКТИРУЕМОГО ОБЪЕКТА....19
13 СВЕДЕНИЯ О КОМПЬЮТЕРНЫХ ПРОГРАММАХ, КОТОРЫЕ ИСПОЛЬЗОВАЛИСЬ ПРИ ВЫПОЛНЕНИИ РАСЧЕТОВ КОНСТРУКТИВНЫХ ЭЛЕМЕНТОВ ЗДАНИЙ, СТРОЕНИЙ И СООРУЖЕНИЙ....20
14 ОБОСНОВАНИЕ ВОЗМОЖНОСТИ ОСУЩЕСТВЛЕНИЯ СТРОИТЕЛЬСТВА ОБЪЕКТА КАПИТАЛЬНОГО СТРОИТЕЛЬСТВА ПО ЭТАПАМ СТРОИТЕЛЬСТВА С ВЫДЕЛЕНИЕМ ЭТИХ ЭТАПОВ....21
15 СВЕДЕНИЯ О ПРЕДПОЛАГАЕМЫХ ЗАТРАТАХ, СВЯЗАННЫХ СО СНОСОМ ЗДАНИЙ И СООРУЖЕНИЙ, ПЕРЕСЕЛЕНИЕМ ЛЮДЕЙ, ПЕРЕНОСОМ СЕТЕЙ ИНЖЕНЕРНО-ТЕХНИЧЕСКОГО ОБЕСПЕЧЕНИЯ....22
16 ЗАВЕРЕНИЕ ПРОЕКТНОЙ ОРГАНИЗАЦИИ 23

Согласовано:

Взам. инв. №

Подп. и дата

Инв. № подл.

Изм.	Кол.уч.	Лист	№ док.	Подп.	Дата	063.42-19-ПЗ1.ТЧ		
Разраб.		Поляков			10.19	Текстовая часть	Стадия	Лист	Листов
							П	1	138
Н. контр.		Половинкина			10.19		ООО «Проект-Сервис»		

Приложение А (обязательное) Задание на проектирование 24
Приложение Б (справочное) Лицензия на недропользование КЕМ 01794 ТЭ 29
Приложение В (справочное) Лицензия на производство маркшейдерских работ 54
Приложение Г (справочное) Протокол №419-К Заседания ГКЗ 57
Приложение Д (справочное) Протокол №4597 Заседания ГКЗ....60
Приложение Е (справочное) Протокол №1160 Заседания ТКЗ....63
Приложение Ж (справочное) Разрешения на застройку площадей залегания полезного ископаемого 68
Приложение И (справочное) Соглашение о совместной отработке запасов 88
Приложение К (справочное) Технические условия на прием карьерных и поверхностных сточных вод....89
Приложение Л (обязательное) Технические условия на электроснабжение 90
Приложение М (справочное) Технические условия на организацию сетей связи 93
Приложение Н (справочное) Исходные данные главного управления МЧС России по Кемеровской области 98
Приложение П (справочное) Технические условия на рекультивацию нарушенных земель 102
Приложение Р (справочное) Письмо Минприроды России об отсутствии ООПТ федерального значения 108
Приложение С (справочное) Письмо департамента по охране объектов животного мира Кемеровской области об отсутствии ООПТ регионального значения 109
Приложение Т (справочное) Письмо администрации Новокузнецкого муниципального района об отсутствии ООПТ местного значения....111
Приложение У (справочное) Письмо департамента природных ресурсов и экологии Кемеровской области 112
Приложение Ф (справочное) Письмо Комитета по охране объектов культурного наследия Кемеровской области 113
Приложение Х (справочное) Санитарно-эпидемиологическое заключение о соответствии нормам радиационной безопасности и Протокол лабораторных испытаний 114
Приложение Ц (справочное) Письмо Кемеровский ЦГМС - Филиал ФГБУ «Западно-Сибирское УГМС» 118
Приложение Ш (справочное) Письмо по административно-бытовому обслуживанию трудящихся 119
Приложение Щ (справочное) Договор на оказание охранных услуг....121
Приложение Э (справочное) Лицензия на программное обеспечение Credo 138

1 ВВЕДЕНИЕ

Авторы настоящей проектной документации, согласно заданию на проектирование заказчика АО «УК «Кузбассразрезуголь» (приложение А), разработали «Технический проект разработки Чернокалтанского месторождения каменного угля. Участок открытых горных работ «Замковый». Дополнение №1». Проектная документация разработана на действующий участок открытых горных работ «Замковый» недропользователя ООО «Горнорудная компания Урала». Горные работы по добыче угля ведутся на основании действующей проектной документации «Строительство участка «Замковый» Чернокалтанского месторождения ООО «Горнорудная компания Урала», разработанной ООО «Проект-Сервис», получившей положительное заключение государственной экологической экспертизы (приказ №507-Э от 07.06.2018г) и положительное заключение государственной экспертизы проектной документации (№42-1-1-3-010658-2019 от 08.05.2019 г.). Право пользования недрами с целью разведки и добычи угля на участке недр «Замковый» Чернокалтанского каменноугольного месторождения предоставлено ООО «Горнорудная компания Урала» на основании лицензии КЕМ 01794 ТЭ от 25.04.2014 года. На основании соглашения, заключенного между ООО «Горнорудная компания Урала» и АО «УК «Кузбассразрезуголь» (приложение И), освоение проектируемого объекта будет осуществляться силами «Калтанского угольного разрез» филиала АО «УК «Кузбассразрезуголь». Административно проектируемый объект входит в состав Новокузнецкого муниципального района Кемеровской области.

Решения настоящего «Технического проекта…Дополнение №1» не предусматривают изменения технологического процесса разработки, а также не предполагают проведения ранее не предусмотренных горнокапитальных работ, не затрагивают конструктивных и других характеристик надежности и безопасности объектов капитального строительства и сохраняются в соответствии с проектной документацией «Строительство участка «Замковый» Чернокалтанского месторождения ООО «Горнорудная компания Урала».

В соответствии с заданием на проектирование (приложение А), в настоящем проекте выполнено:

- актуализация календарного плана ведения горных работ с сокращением срока выхода на максимальную производственную мощность с 2025 на 2022год. Максимальная производственная мощность предприятия остается в соответствии с действующей проектной документацией 1 млн. тонн год;
- пересчет балансовых и промышленных запасов по состоянию на 01.01.2020г;

- актуализация календарного плана отвальных работ с изменением сроков формирования внешних отвалов №1 и №2. Геометрические параметры всех отвалов (площадь, отметки ярусов) остаются без изменений в соответствии с действующей проектной документацией;
- изменение объемного веса коренных пород IV категории: в целике с 2,49 т/м3 на 2,6 т/м3, в разрыхленном состоянии на 1,73 м3/т (акт определения объемного веса вскрыши «Калтанского угольного разреза» филиала АО «Кузбассразрезуголь» в приложении С, тома 5.7.4);
- исключение пруда-отстойника поверхностных вод с внешнего отвала №2 из перечня объектов размещения отходов.

Горно-транспортная часть, инженерное обеспечение горных работ, а также следующие условия и положения определенные в действующей документации «Строительство участка «Замковый» Чернокалтанского месторождения ООО «Горнорудная компания Урала» остаются без изменений:

- горнотранспортное и вспомогательное оборудование, задействованное в технологических процессах горного производства (вскрышные, добычные и отвальные работы, транспортировка угля и вскрыши, строительство и текущее содержание технологических автодорог и заездов) приобретается в собственность и используется существующее «Калтанского угольного разреза» филиала ОАО «УК «Кузбассразрезуголь». Ремонт горно-транспортного оборудования осуществляется в существующих ремонтно-механических мастерских предприятия и сервисными центрами по договорам услуг;

- складирование, сортировка и отгрузка угля потребителям осуществляется на существующих складах угля размещенных на промплощадке предприятия. Сортировка и обогащение осуществляется на существующей установке с крутонаклонными сепараторами (КНС) и обогатительной фабрике «Энергетическая». Погрузка рядового и обогащенного угля осуществляется на существующей углепогрузочной станции Черный Калтан «Калтанского угольного разреза». Станцией примыкания к ОАО «РЖД» является станция Сарбала, которая выполняет функции по отправке гружёных составов с углём потребителям и приём порожних вагонов для дальнейшей погрузки на углепогрузочной станции Чёрный Калтан.

- буровзрывные работы осуществляются по договору подряда на выполнение буровых работ;

- административно-бытовое обслуживание трудящихся проектируемого объекта, в том числе питание и стирка спецодежды предусмотрено в существующем административно-бытовом комбинате на промплощадке предприятия (см. приложение Ш). Доставка трудящихся от места проживания до АБК разреза и обратно осуществляется автобусами типа НефАЗ, ПАЗ,

от АБК до места работы вахтовыми автобусами типа НефАЗ. Охрана объектов угледобывающего предприятия осуществляется по договору ООО ЧОО «Калтанский» (см. Приложение Ю).

На основании выше изложенного, внесены изменения в следующие разделы проектной документации :

- Том 5.3 «Система водоотведения» - в соответствии с актуализацией календарного плана ведения горных и отвальных работ выполнена корректировка балансов воды в существующих очистных сооружениях.
- Том 5.7 «Технологические решения» - выполнена актуализация календарного плана ведения горных работ в связи с сокращением срока выхода на максимальную производственную мощность, выполнена актуализация календарного плана отвальных работ.
- Том 6 «Проект организации строительства» - выполнена корректировка календарного плана формирования внешнего отвала пород углеобогащения, начало – с 2023 года. Все остальные решения приняты согласно проекту 2018 г.

В связи с тем, что решения настоящего «Технического проекта…Дополнение №1» являются дополнением к проектной документации «Строительство участка «Замковый» Чернокалтанского месторождения ООО «Горнорудная компания Урала», проектные решения в остальных разделах остаются без изменений и соответствуют принятым ранее в проектной документации прошедшей государственную экспертизу и получившей положительное заключение.

2 ОСНОВАНИЕ ДЛЯ ПРОЕКТИРОВАНИЯ

Проектная документация на объект «Технический проект разработки Чернокалтанского месторождения каменного угля. Участок открытых горных работ «Замковый». Дополнение №1» выполнена на основании Договора №063/42-П/16-КПС от 11.01.2017 г. между ООО «Проект-Сервис» и АО «УК «Кузбассразрезуголь» и в соответствии с утвержденным Заданием на проектирование, представленным в Приложении А.

3 ИСХОДНЫЕ ДАННЫЕ И УСЛОВИЯ ДЛЯ ПОДГОТОВКИ ПРОЕКТНОЙ ДОКУМЕНТАЦИИ

При разработке проектной документации использованы следующие правоустанавливающие, исходно-разрешительные документы и исходные данные:

– Задание на проектирование (приложение А);

– Лицензия на недпропользование КЕМ 01794 ТЭ (приложение Б);

– Лицензия на производство маркшейдерских работ №ПМ-00-012775 выданная ООО «Проект-Сервис» в 03.06.2011г. (приложение В);

– Протокол №419-К Заседания ГКЗ от 30.10.2015г. (приложение Г);

– Протокол №4597 Заседания ГКЗ от 08.04.2016г. (приложение Д);

– Протокол №1160 Заседания ТКЗ от 10.09.2013г. (приложение Е);

– Протокол ЦКР-ТПИ Роснедр №139/19-стп от 23.07.2019г. (приложение Е тома 5.7.4)

– Протокол ЦКР-ТПИ Роснедр №113/13-стп заседания от 05.11.2013 (приложение Ж тома 5.7.4)

– Разрешения на застройку площадей залегания полезного ископаемого (приложение Ж);

– Технический отчет по результатам инженерно-геодезических изысканий для разработки проектной документации, шифр 063.42-19-ИГДИ, разработанный ООО «Проект-Сервис», 2020 г.;

– Технический отчет по результатам инженерно-геологических изысканий для разработки проектной документации. Книги 1 и 2, шифры 063.42-19-ИГИ.1 и 063.42-19-ИГИ.2 соответственно, разработанный ООО «Проект-Сервис», 2020г.;

– Технический отчет по результатам инженерно-гидрометеорологических изысканий для разработки проектной документации, шифр 063.42-19-ИГМИ, разработанный ООО «Проект-Сервис», 2020 г.;

– Технический отчет по результатам инженерно-экологических изысканий для разработки проектной документации, шифр 063.42-19-ИЭИ, разработанный ООО «Проект-Сервис», 2020 г.;

– Соглашение о совместной отработке запасов (приложение И);

– Технические условия на прием карьерных и поверхностных сточных вод (Приложение К);

– Технические условия на электроснабжение (приложение Л);

– Технические условия на организацию сетей связи (приложение М);

– Технические условия на рекультивацию нарушенных земель от департамента лесного комплекса Кемеровской области и администрации Новокузнецкого района (приложение П);

– Заключение №74 от 20.10.2016г. «Рекомендации по параметрам устойчивости откосов бортов, уступов и отвалов участка «Замковый» Чернокалтанского месторождения ООО «Горнорудная компания Урала» и Дополнение №1 к Заключению (приложения 8 и 24, том 5.7.4);

– Письмо Минприроды России об отсутствии ООПТ федерального значения (приложение Р);

– Письмо департамента по охране объектов животного мира Кемеровской области по отсутствию ООПТ регионального значения (Приложение С);

– Письмо администрации Новокузнецкого муниципального района об отсутствии ООПТ местного значения (Приложение Т);

– Письмо департамента природных ресурсов и экологии Кемеровской области по объектам животного и растительного мира (приложение У);

– Письмо Комитета по охране объектов культурного наследия Кемеровской области (приложение Ф);

– Санитарно-эпидемиологическое заключение о соответствии нормам радиационной безопасности и Протокол лабораторных испытаний (приложение Х);

– Письмо Кемеровский ЦГМС - Филиал ФГБУ «Западно-Сибирское УГМС» по фоновым загрязнениям (приложение Ц);

– Договор на оказание взрывных работ с ООО «Кузбассразрезуголь-Взрывпром» (приложение 20, том 5.7.4);

– Письмо по административно-бытовому обслуживанию трудящихся (приложение Ш);

– Договор на оказание охранных услуг с ООО ЧОО «Калтанский» (приложение Щ);

– Лицензия на программное обеспечение Credo (приложение Э);

– Договора аренды земельных участков (приложение 1, том 1.2).

4 СВЕДЕНИЯ О ФУНКЦИОНАЛЬНОМ НАЗНАЧЕНИИ ОБЪЕКТА, СОСТАВ И ХАРАКТЕРИСТИКА ПРОИЗВОДСТВА, НОМЕНКЛАТУРА ВЫПУСКАЕМОЙ ПРОДУКЦИИ

Добыча угля на участке недр «Замковый» Чернокалтанского каменноугольного месторождения» ведется ООО «Горнорудная компания Урала» на основании лицензии КЕМ 01794 ТЭ от 25.04.2014 года и в соответствии с действующей проектной документацией «Строительство участка «Замковый» Чернокалтанского месторождения ООО «Горнорудная компания Урала», разработанной ООО «Проект-Сервис» и получившей положительное заключение государственной экологической экспертизы (приказ №507-Э от 07.06.2018г) и положительное заключение государственной экспертизы проектной документации (№42-1-1-3-010658-2019 от 08.05.2019 г.). Решения настоящего «Технического проекта…Дополнение №1» являются дополнением к выше указанной проектной документации.

Согласно Заданию на проектирование, в настоящем проекте предусматривается:

- актуализация календарного плана ведения горных работ с сокращением срока выхода на максимальную производственную мощность с 2025 на 2022год. Максимальная производственная мощность предприятия остается в соответствии с действующей проектной документацией 1 млн. тонн год;
- пересчет балансовых и промышленных запасов по состоянию на 01.01.2020г;
- актуализация календарного плана отвальных работ с изменением сроков формирования внешних отвалов №1 и №2. Геометрические параметры всех отвалов (площадь, отметки ярусов) остаются без изменений в соответствии с действующей проектной документацией;
- изменение объемного веса коренных пород IV категории: в целике с 2,49 т/м3 на 2,6 т/м3, в разрыхленном состоянии на 1,73 м3/т (акт определения объемного веса вскрыши «Калтанского угольного разреза» филиала АО «Кузбассразрезуголь» в приложении С, тома 5.7.4);
- исключение пруда-отстойника поверхностных вод с внешнего отвала №2 из перечня объектов размещения отходов.

Административно проектируемый объект входит в состав Новокузнецкого муниципального района Кемеровской области.

Ближайшая жилая застройка от границ участка «Замковый» (с учетом границ внешних отвалов) – с. Юрково расположено на расстоянии 2,71 км к юго-западу, п. Красный Калтан – в 5,5 км на север, г. Калтан – в 5,3 км на запад.

Участок недр «Замковый» ООО «Горнорудная компания Урала» расположен между действующими участками «Чернокалтанский 2» и «Чернокалтанский 3» ОАО «УК «Кузбассразрезуголь» филиал «Калтанский угольный разрез» (лицензия КЕМ 11709 ТЭ) и имеет общие границы с горными отводами указанных участков. Горные работы на участках «Чернокалтанский 2» и «Чернокалтанский 3» ведутся двумя карьерами. Участок «Замковый» является естественным продолжением горных работ участков «Чернокалтанский 2» и «Чернокалтанский 3».

В целях рационального использования недр и наиболее полного извлечения запасов угля в границах участков «Замковый», «Чернокалтанский 2» и «Чернокалтанский 3», недропользователи ООО «Горнорудная компания Урала» и ОАО «УК «Кузбассразрезуголь» пришли к соглашению (приложение И тома 1.2) по совместному освоению указанных участков недр. Непосредственная разработка участка недр осуществлятся трудящимися и оборудованием «Калтанского угольного разреза» филиала ОАО «УК «Кузбассразрезуголь».

На основании выше изложенного и требований ФЗ «О недрах» о рациональном использовании недр, при выполнении настоящей проектной документации в оптимальные границы были включены запасы, оставшиеся в торцах двух соседних участков недр (лицензия КЕМ 11709 ТЭ), являющихся естественным продолжением проектируемого участка.

Угли всех пластов участка недр относятся к технологической марке – Т.

Общий объем промышленных запасов по угольной массе в технических границах участка «Замковый» составляет 62850 тыс.т.

В соответствии с принятой, в действующей проектной документации, системой отработки поля участка вскрышные породы вывозяться во внешние и внутренние бульдозерные отвалы. Внешний отвал №1 располагается вдоль южной границы участка, между смежными участками Чернокалтанский 2 и Чернокалтанский 3. Внешний отвал №2 планируется разместить за водоразделом западнее лицензионной границы участка, вдоль левого берега р. Карагол.

Внутренние отвалы формируются в выработанном пространстве отработанных участков:

- внутренний отвал №1 – участка Чернокалтанский 2;
- внутренний отвал №2 – участка Замковый;
- внутренний отвал №3 – участка Чернокалтанский 3.

Рядовой уголь после добычи на участке «Замковый» поступает для обогащения на существующую ОФ «Энергетическая» филиала «Калтанский угольный разрез» ОАО «УК «Кузбассразрезуголь».

5 СВЕДЕНИЯ О ПОТРЕБНОСТИ ОБЪЕКТА КАПИТАЛЬНОГО СТРОИТЕЛЬСТВА В ТОПЛИВЕ, ГАЗЕ, ВОДЕ И ЭЛЕКТРИЧЕСКОЙ ЭНЕРГИИ

Потребности объекта проектирования в топливе, воде и электроэнергии приняты в соответствии с проектной документации по объекту «Строительство участка «Замковый» Черно-калтанского месторождения ООО «Горнорудная компания Урала», выпущенной ООО «Проект-Сервис» и получившей положительное заключение государственной экологической экспертизы (приказ №507-Э от 07.06.2018г) и положительное заключение государственной экспертизы проектной документации (№42-1-1-3-010658-2019 от 08.05.2019 г.).

При эксплуатации проектируемого объекта для технологических нужд потребляются следующие виды ресурсов (на период максимального развития):

- потребность в электрической энергии: установленная мощность 2898кВт, расчетная мощность 1687 кВт, расход электроэнергии 7173 тыс. кВт.ч. в год;

- потребность в дизельном топливе для обеспечения работы технологического транспорта: горное оборудование – 795 тонн, транспортное – 7102,9 тонн, вспомогательное – 490,1 тонн;

- потребность в водоснабжении для питьевых нужд (221 л/смена);

- потребность воды для технических нужд на период эксплуатации приведена в таблице 5.1.

Таблица 5.1 - Потребность воды для технических нужд

Мероприятия	Расход воды, $м^3$/год
Полив автодорог	162990
Орошение поверхности взрываемого блока	1732
Орошение зоны экскавации	64844
Гидрообеспыливание отвалов	14280
Итого	243846

В целях охраны и рационального использования водных ресурсов предусматривается забор воды осуществлять, на нужды пылеподавления, в полном объеме с проектируемого пруда-отстойника поверхностных сточных вод.

Доставку к месту ведения горных работ и хранение питьевой воды планируется осуществлять из АБК. Подача воды производится дозами помповым насосом. Обеспечение работников питьевой водой предусматривается путем доставки к рабочим местам, вахтовыми автомобилями. Размещение бутылей предусматривается в кабинах рабочих машин.

Газоснабжение на проектируемом объекте не предусматривается.

6 ПРОЕКТНАЯ МОЩНОСТЬ ОБЪЕКТА И РЕЖИМ РАБОТЫ

Проектная мощность и режим объекта приняты в соответствии с проектной документации «Строительство участка «Замковый» Чернокалтанского месторождения ООО «Горнорудная компания Урала», выпущенной ООО «Проект-Сервис» и получившей положительное заключение государственной экологической экспертизы (приказ №507-Э от 07.06.2018г) и положительное заключение государственной экспертизы проектной документации (№42-1-1-3-010658-2019 от 08.05.2019 г.). Производственная мощность проектируемого объекта, в соответствии с заданием на проектирование, составляет 1000 тыс.т угля в год. Настоящим проектом предусматривается актуализация календарного плана добычных работ с изменением года достижения максимальной производственной мощности предприятия в 2022году вместо 2025 года и соответствующая корректировка календарного план отвальных работ.

Проектируемый объект будет эксплуатироваться по режиму «УК «Кузбассразрезуголь» филиала «Калтанский угольный разрез»:

- на добыче угля - круглогодовой, 351 рабочих дня в году, 2 смены в сутки продолжительностью 12 часов;

- на вскрышных работах круглогодовой, 351 рабочих дня в году, 2 смены в сутки продолжительностью 12 часов;

- на буровых работах - круглогодовой, 351 рабочих дня в году, 2 смены в сутки продолжительностью 12 часов;

- на рекультивации нарушенных земель - сезонный: 180 дней в году, 1 смена, 8 часов;

- для вспомогательных служб - 260 дней, 1 смена продолжительностью 8 часов.

Взрывные работы предусматривается производить в светлое время суток.

7 СВЕДЕНИЯ О КОМПЛЕКСНОМ ИСПОЛЬЗОВАНИИ СЫРЬЯ, ВТОРИЧНЫХ ЭНЕРГОРЕСУРСОВ, ОТХОДОВ ПРОИЗВОДСТВА СТРОИТЕЛЬСТВА

Согласно заданию на проектирование, проектными решениями предусматривается отработка запасов каменного угля в лицензионных границах участка недр «Замковый». В проекте не предполагается комплексное использование сырья и вторичных энергоресурсов. В качестве основного отхода образовывающегося при строительстве проектируемого объекта выступает вскрышная порода.

8 СВЕДЕНИЯ О ЗЕМЕЛЬНЫХ УЧАСТКАХ, ИЗЫМАЕМЫХ ВО ВРЕМЕННОЕ (НА ПЕРИОД СТРОИТЕЛЬСТВА) И (ИЛИ) ПОСТОЯННОЕ ПОЛЬЗОВАНИЕ, ОБОСНОВАНИЕ РАЗМЕРОВ ИЗЫМАЕМОГО ЗЕМЕЛЬНОГО УЧАСТКА

В настоящее время на участке недр «Замковый» ведется добыча угля в соответствии с действующей проектной документацией «Строительство участка «Замковый» Чернокалтанского месторождения ООО «Горнорудная компания Урала», разработанной ООО «Проект-Сервис». Граница земельного отвода предусмотренная в действующем проекте остается без изменения.

Проектными решениями предусмотрено использование земель для ведения горных работ, внешнего отвалообразования, строительства технологических дорог, пруда-отстойника и водосборных канав. Площадь горных работ, внешних отвалов, технологических дорог, пруда-отстойника и водосборных канав остается без изменения.

Земли, испрашиваемые в постоянное пользование для проектируемого объекта оформлены договорами аренды (Приложение 1 тома 1.2) и представлены в таблице 8.1

Таблица 8.1

Наименование землевладельца	Документ на право пользования	Кадастровый номер	Площадь земельного участка по документу на право пользования, га	Субъект пользования
Департамент лесного комплекса Кемеровской области	Договор аренды №246-18-Н от 15.10.2018 г.	42:09:3701001:111	179,4285	ООО "Горнорудная компания Урала"
	Договор аренды №118/19-Н от 03.09.2019 г	42:09:3701001:115	188,3589	
	Договор аренды №180/19-Н от 03.09.2019 г.	42:09:3701001:108	111,6758	
	Договор аренды №118/20-ИЗ от 02.06.2020 г.	42:09:3701001:110	55,648	
	Договор арендв №96/20-ИЗ от 07.05.2020 г	42:09:3701001:107	162,1082	
	Договор аренды №97/20-ИЗ от 07.05.2020 г.	42:09:3701001:109	28,9297	
	Договор аренды №95/20-ИЗ от 07.05.2020 г.	42:09:3701001:106	68,3166	
Департамент лесного комплекса Кемеровской области	Договор аренды лесного участка № 45-16-Н от 11.04.2016 г.	42:09:3701001:46	12,5310	ООО "УК "Кузбассразрезуголь"
	Договор аренды лесного участка № 67 от 12.09.2008 г.	42:09:3701001:004	49,7	

Наименование землевладельца	Документ на право пользования	Кадастровый номер	Площадь земельного участка по документу на право пользования, га	Субъект пользования
Департамент лесного комплекса Кемеровской области	Договор аренды лесного участка № 37/13-Н от 06.03.2013 г.	42:09:3701001:38	34,9930	ООО "УК "Кузбассразрезуголь"
	Договор аренды лесного участка № 68 от 12.09.2008 г.	42:09:3701001:23	36,0	
	Договор аренды лесного участка № 66 от 12.09.2008 г.	42:09:3701001:27	42,0	
	Договор аренды лесного участка №196/18-Н от 14.08.2018	42:09:3701001:120	0,3870	
Администрация Новокузнецкого муниципального района	Договор аренды земельного участка № 14-94 от 24.12.2013 г.	42:09:3701001:37	648,8	

Общая площадь земель по документам на право пользования составляет 1618,8767 га. Площадь, занимаемая объектами, необходимыми для осуществления деятельности в соответствии с проектными решениями составляет 1022,7 га.

Размеры изымаемого земельного отвода обусловлены обеспечением необходимой производственной мощности предприятия, полнотой извлечения запасов, а так же размещением сопутствующих объектов эксплуатации: внешнего отвала, складов ПСП + ППСП, пруда-отстойника поверхностных сточных вод, технологических дорог, водосборных и нагорных канав.

Изъятия земель во временное пользование (на период строительства) не требуется.

9 СВЕДЕНИЯ О КАТЕГОРИИ ЗЕМЕЛЬ, НА КОТОРЫХ РАСПОЛАГАЕТСЯ (БУДЕТ РАСПОЛАГАТЬСЯ) ОБЪЕКТ КАПИТАЛЬНОГО СТРОИТЕЛЬСТВА

Проектируемый объект расположен на территории Новокузнецкого муниципального района Кемеровской области Российской Федерации.

Земли территории строительства проектируемого объекта относятся к двум категориям. Земли оформленные по договорам аренды земельных участков с администрацией Новокузнецкого муниципального района относятся к категориям земель промышленности, земли оформленные по договорам аренды земельных участков с департаментом лесного комплекса Кемеровской области относятся к категориям земель лесного фонда. Земли лесного фонда, испрашиваемые в постоянное пользование для проектируемого объекта ООО «Горнорудная компания Урала» составляют площадь 794,4657 га. Земли находящиеся в аренде у ОАО «УК «Кузбассразрезугля» испрашиваемые в постоянное пользование для проектируемого объекта составляют площадь 824,411 га, из них земли промышленности и лесного фонда составляют 648,8 га и 970,0767 га соответственно.

10 СВЕДЕНИЯ О ВОЗМЕЩЕНИИ УБЫТКОВ ПРАВООБЛАДАТЕЛЯМ ЗЕМЕЛЬ

Размер возмещения убытков арендодателям: администрации Новокузнецкого муниципального района и департаменту лесного комплекса Кемеровской области – учтен в соответствующих договорах аренды в части стоимости арендной платы за изымаемые земельные участки в постоянное пользование.

11 СВЕДЕНИЯ ОБ ИСПОЛЬЗОВАННЫХ В ПРОЕКТЕ ИЗОБРЕТЕНИЯХ, РЕЗУЛЬТАТАХ ПРОВЕДЕННЫХ ПАТЕНТНЫХ ИССЛЕДОВАНИЙ

Изобретения в проекте не используются, патентные исследования не проводились.

12 ТЕХНИКО-ЭКОНОМИЧЕСКИЕ ПОКАЗАТЕЛИ ПРОЕКТИРУЕМОГО ОБЪЕКТА

Основные технико-экономические показатели определенные по проекту «Строительство участка «Замковый» Чернокалтанского месторождения ООО «Горнорудная компания Урала» остаются без изменения и приведены в таблице 12.1.

Таблица 12.1 - Технико-экономические показатели по территории строительства

№	Наименование показателей	Технико-экономические показатели
1	Балансовые запасы к отработке в технических границах по чистым угольным пачкам (A+B+C_1), тыс. т:	53107
	Участок Замковый (КЕМ 01794 ТЭ)	52648
	Участок Чернокалтанский 2 (КЕМ 11709 ТЭ)	158
	Участок Чернокалтанский 3 (КЕМ 11709 ТЭ)	301
2	Зольность балансовых запасов, %	13,1
3	Зольность породы, засоряющей уголь, %	74,4
4	Проектные потери при добыче, %	6,1
5	Коэффициент засорения, %	20,6
6	Горизонт расчета, лет	20
7	Количество добытого угля, тыс. т	18700
8	Объем вскрыши, тыс. м3	113200
9	Коэффициент вскрыши, м3/т	6,1
10	Зольность добытого угля после ОФ, %	11,2
	Зольность после переработки на КНС, %	13,6
11	Количество товарной продукции, всего, тыс. т	14413
	в том числе:	
	- после ОФ	12222
	- после ОУ с КНС	632
	- рядовой (окисленный)	1559
12	Средняя цена реализации единицы продукции (с учетом качества), руб./т	2581
15	Себестоимость единицы товарной продукции, руб./т	1778
16	Величина чистой прибыли, руб./т добычи	485
17	Налогооблагаемая прибыль, млн руб.	11346,4
18	Налог на прибыль, млн руб.	2269,3
19	Чистая прибыль, млн руб.	9077,1
20	Стоимость товарной продукции, млн руб.	37196,6
21	Эксплуатационные затраты, млн руб.	25623,7
22	Инвестиционные затраты, млн руб., всего	6815,9
	в том числе:	
	- капвложения на строительство (с НДС), млн руб.	3610,5
	- капвложения на воспроизводство оборудования и поддержание мощности (с НДС), млн руб.	3163,4
	- инвестиции в чистый оборотный капитал, млн руб.	42,0
23	Ставка дисконтирования, %	10
24	Чистый дисконтированный доход, млн. руб.	1766,2
25	Внутренняя норма доходности, %	19
26	Индекс доходности, доли ед.	1,8
27	Дисконтированный срок окупаемости, лет	8,5
28	Бюджетная эффективность проекта, млн. руб.	2876,5
29	То же, на 1т добытого угля, руб.	154

13 СВЕДЕНИЯ О КОМПЬЮТЕРНЫХ ПРОГРАММАХ, КОТОРЫЕ ИСПОЛЬЗОВАЛИСЬ ПРИ ВЫПОЛНЕНИИ РАСЧЕТОВ КОНСТРУКТИВНЫХ ЭЛЕМЕНТОВ ЗДАНИЙ, СТРОЕНИЙ И СООРУЖЕНИЙ

Для разработки конструктивных решений по проектируемым технологическим дорогам использовалась лицензированная программа Credo (см. Приложение 1).

14 ОБОСНОВАНИЕ ВОЗМОЖНОСТИ ОСУЩЕСТВЛЕНИЯ СТРОИТЕЛЬСТВА ОБЪЕКТА КАПИТАЛЬНОГО СТРОИТЕЛЬСТВА ПО ЭТАПАМ СТРОИТЕЛЬСТВА С ВЫДЕЛЕНИЕМ ЭТИХ ЭТАПОВ

Согласно заданию на проектирование, выделение отдельных этапов строительства проектируемого объекта не предусмотрено.

15 СВЕДЕНИЯ О ПРЕДПОЛАГАЕМЫХ ЗАТРАТАХ, СВЯЗАННЫХ СО СНОСОМ ЗДАНИЙ И СООРУЖЕНИЙ, ПЕРЕСЕЛЕНИЕМ ЛЮДЕЙ, ПЕРЕНОСОМ СЕТЕЙ ИНЖЕНЕРНО-ТЕХНИЧЕСКОГО ОБЕСПЕЧЕНИЯ

Снос зданий и сооружений, переселение людей, перенос сетей инженерно-технического обеспечения не требуется и не предусматривается.

16 ЗАВЕРЕНИЕ ПРОЕКТНОЙ ОРГАНИЗАЦИИ

Проектная документация разработана в соответствии с заданием на проектирование, правоустанавливающими документами на земельные участки, техническими регламентами, в том числе устанавливающими требования по обеспечению безопасного ведения горных работ, эксплуатации зданий и сооружений и безопасного использования прилегающих к ним территорий, и с соблюдением технических условий на проектирование.

Приложение А

(обязательное)

Задание на проектирование

СОГЛАСОВАНО:
Директор Кемеровского Филиала ООО «Проект-Сервис»
_____ С.С. Шевелев
(подпись)
«__» 2020 г.

УТВЕРЖДАЮ:
Директор ООО «Горнорудная компания Урала»
_____ Л.Д. Волкова
(подпись)
«__» 2020 г.

УТВЕРЖДАЮ:
Заместитель директора – технический директор АО «УК «Кузбассразрезуголь»
_____ С.В. Матва
(подпись)
«__» 2020 г.

Задание на проектирование по объекту
«Технический проект разработки Чернокалтанского месторождения каменного угля. Участок открытых горных работ «Замковый». Дополнение №1»

№ п.п.	Перечень основных данных и требований	Основные данные и требования
	I. Общие данные	
1.	Основание для проектирования	Протокол №1 селекторного совещания от 14.03.2018 г. под председательством директора по горному производству ООО «УГМК-Холдинг» Г.Н. Рудого
2.	Заказчик	2.1 ООО «Горнорудная компания Урала», 650054, Кемеровская область, г. Кемерово, Пионерский бульвар, 4а, офис 707, ИНН/ОГРН: 6606021761/1056600309336 2.2 АО «Угольная Компания «Кузбассразрезуголь», 650054, Кемеровская область, г. Кемерово, Пионерский бульвар, 4а, ИНН/ОГРН: 4205049090 /1034205040935
3.	Проектная организация	ООО «Проект-Сервис», 630123, Новосибирская область, г. Новосибирск, а/я 66, ИНН/ОГРН: 5406274185/1045402455449
4.	Источник финансирования строительства объекта	Собственные средства, при необходимости заемные средства.
5.	Исходные данные, представляемые Заказчиком	1. Проектная документация «Строительство участка «Замковый» Чернокалтанского месторождения ООО «Горнорудная компания Урала». 2. Формы 5гр и 2гр на 01.01.2020г. 3. Акт определения объемного веса вскрыши «Калтанского угольного разреза» филиала АО «Кузбассразрезуголь».
6.	Технические условия на подключение (присоединение) объекта к сетям инженерно-технического обеспечения	В соответствии с решениям действующей проектной документации «Строительство участка «Замковый» Чернокалтанского месторождения ООО «Горнорудная компания Урала».
7.	Требования к выделению этапов строительства объекта	Не выделять.
8.	Особые условия строительства, район, пункт и площадка	Кемеровская область, Новокузнецкий муниципальный район. Кондомский геолого-экономический район, Чернокалтанское каменноугольное месторождение.
9.	Срок строительства объекта	Определить проектом.

10.	Проектная мощность, номенклатура продукции	1. Производственная мощность - 1,0 млн. тонн.угля/год. (в соответствии с действующим проектом). 2. Предусмотреть сокращение срока освоения производственной мощности участка на период 2020-2022гг: 2020год - добыча 700 тыс.тонн; 2021год - добыча 800 тыс.тонн; 2022год – добыча 1 000 тыс.тонн. Марочный состав углей – каменный уголь марки Т.
11.	Идентификационные признаки объекта:	
	- назначение	Добыча полезного ископаемого.
	- принадлежность к объектам транспортной инфраструктуры и к другим объектам, функционально-технологические особенности которых влияют на их безопасность	Разрез угольный.
	- возможность возникновения опасных природных процессов и явлений и техногенных воздействий на территории, на которой будет осуществляться строительство объекта	Сейсмичность района 7 баллов (карта «Для нормального уровня ответственности, карта «В» для повышенного уровня ОСР-2015) - согласно СП 14.13330.2014 «Строительство в сейсмических районах».
	- принадлежность к опасным производственным объектам	Участок ведения горных работ относится к опасным производственным объектам согласно п. 5 приложения 1 ФЗ №116 от 21.07.1997 г. «О промышленной безопасности опасных производственных объектов»
	- пожарная и взрывопожарная опасность	Определить проектом.
	- наличие помещений с постоянным пребыванием людей	Отсутствуют.
	- уровень ответственности	Карьерная выемка – повышенный, все остальные объекты – нормальный
12.	Требования о необходимости соответствия проектной документации обоснованию безопасности опасного производственного объекта	Выполнить проектную документацию в соответствии с требованиями: 1. ФЗ «О промышленной безопасности опасных промышленных объектов» №116-ФЗ; 2. Постановления правительства РФ от 16.02.2008г. №87 «О составе разделов проектной документации и требования к их содержанию»; 3. ФНиП в области промышленной безопасности «Правила безопасности при разработке угольных месторождений открытым способом»; 4. Градостроительного кодекса РФ; 5. Других действующих законодательных и нормативных документов.
13.	Требования к качеству, конкурентоспособности, экологичности и энергоэффективности проектных решений	Выполнить проектную документацию в соответствии с требованиями: 1. ФЗ «Об охране окружающей среды» №7-ФЗ; 2. Приказа Министерства природных ресурсов и экологии Российской Федерации от 25 июня 2010 г. N 218 г. «Об утверждении требований к структуре и оформлению

		проектной документации на разработку месторождений твердых полезных ископаемых».
14.	Необходимость выполнения инженерных изысканий для подготовки проектной документации	Выполнить актуализацию инженерных изысканий в соответствии с требованиями государственной экологической экспертизы. Технические отчеты по результатам инженерных изысканий выполнить в соответствии с нормативной документацией СП 47.13330.2016; СП 11-104-97; СП 11-105-97; СП 14.13330.2014.
II. Требования к проектным решениям		
15.	Требования к схеме планировочной организации земельного участка	В соответствии с нормативной документацией
16.	Требования к архитектурно-художественным решениям, включая требования к графическим материалам	В соответствии с действующим проектом - строительство капитальных зданий и сооружений не предусматривать. Использовать действующую инфраструктуру АО «УК «Кузбассразрезуголь» филиал «Калтанский угольный разрез».
17.	Требования к технологическим решениям	1. Основные проектные решения использовать в соответствии с действующей проектной документацией «Строительство участка «Замковый» Чернокалтанского месторождения ООО «Горнорудная компания Урала». 2. Использовать горнотранспортное оборудование, предусмотренное действующей проектной документацией «Строительство участка «Замковый» Чернокалтанского месторождения ООО «Горнорудная компания Урала». 3. Выполнить актуализацию календарного плана ведения горных работ с сокращением срока выхода на максимальную производственную мощность с 2025 на 2022год. Максимальную производственную мощность предприятия оставить в соответствии с действующей проектной документацией 1 млн. тонн год. 4. Выполнить пересчет балансовых и промышленных запасов по состоянию на 01.01.2020г. 5. Актуализировать календарный план отвальных работ с изменением сроков формирования внешних отвалов №1 и №2. Геометрические параметры всех отвалов (площадь, отметки ярусов) сохранить без изменений в соответствии с действующей проектной документацией. 6. Принять объемный вес коренных пород IV категории: в целике с 2,45 т/м3 на 2,6 т/м3, в разрыхленном состоянии на 1,73 м3/т. 7. Исключить пруд-отстойник поверхностных вод с внешнего отвала №2 из перечня объектов размещения отходов.
18.	Требования к конструктивным и объемно-планировочным решениям	В соответствии с действующим проектом - строительство капитальных зданий и сооружений не предусматривать. Использовать действующую инфраструктуру АО «УК «Кузбассразрезуголь» филиал «Калтанский угольный разрез».
19.	Требования к инженерно-техническим решениям:	
	- водоснабжение	В соответствии с действующим проектом - питьевое водоснабжение трудящихся на горных работах: привозная вода с АБК АО «УК «Кузбассразрезуголь» филиал «Калтанский угольный разрез».

	- водоотведение	В соответствии с действующим проектом - очистка карьерных вод предусматривается с использованием существующих очистных сооружений.
	- электроснабжение	В соответствии с действующим проектом.
	- бытовое обслуживание	В соответствии с действующим проектом - бытовое обслуживание трудящихся в существующем АБК.
	- связь	В соответствии с действующим проектом.
20.	Требования к мероприятиям по охране окружающей среды	1. Выполнить раздел «ПМООС» и оценку воздействия на окружающую среду в соответствии с требованиями действующего законодательства и нормативных документов. 2. Выполнить отдельный том проекта СЗЗ в соответствии с действующим санитарным законодательством. На картографическом материале должна быть нанесена рекомендуемая и расчетная СЗЗ, указаны расстояния до ближайшей застройки по румбам. 3. Получить положительное заключение о соответствии проекта СЗЗ санитарным нормам и правилам с привлечением аккредитованной в Роспотребнадзоре организации. Получить санитарно-эпидемиологическое заключение на проект СЗЗ. Оплату работ производит Исполнитель. 4. Выполнить раздел «ОВОС» для организации общественных обсуждений (в форме слушаний). 5. Подготовить и провести презентацию для общественных слушаний с предоставлением проекта протокола общественных слушаний. (в т.ч. осуществить публикации в СМИ в соответствии с Приказом Госкомэкологии от 16.05.2000г. №372). 6. Выполнить корректировку раздела «Рекультивация нарушенных земель». 7. Оплату затрат на получение заключений и согласований производит Исполнитель.
21.	Требования к мероприятиям по обеспечению пожарной безопасности	Не разрабатывать. В соответствии с действующим проектом.
22.	Требования к мероприятиям по обеспечению доступа инвалидов к объекту	Не разрабатывать.
23.	Требования к инженерно-техническому укреплению объекта в целях обеспечения его антитеррористической защищенности	Не разрабатывать. В соответствии с действующим проектом.
24.	Требования к технической эксплуатации и техническому обслуживанию объекта	В соответствии с действующим проектом - режим работы принять по действующему режиму АО «УК «Кузбассразрезуголь» филиала «Калтанский угольный разрез».
25.	Требования к проекту организации строительства объекта	Не выполнять. В соответствии с действующим проектом.
26.	Обоснование необходимости сноса или сохранения	Раздел «Проект организации работ по сносу или демонтажу объектов капитального строительства» в рамках проекта не разрабатывать.

	зданий, сооружений, зеленых насаждений, а также переноса инженерных сетей и коммуникаций, расположенных на земельном участке, на котором планируется размещение объекта	

СОГЛАСОВАНО:

Заместитель директора
технический директор филиала
АО «УК «Кузбассразрезуголь»
«Калтанский угольный разрез» _____ / А.С. Баранов /

Начальник управления геологии
и недропользования
АО «УК «Кузбассразрезуголь» _____ / А.А. Зворыкин /

Начальник управления планирования
горного производства
АО «УК «Кузбассразрезуголь» _____ / Ю.И. Литвин /

Заместитель директора -
технический директор
ООО «Горнорудная компания Урала» _____ / О.В. Бородин /

Приложение Б

(справочное)

Лицензия на недропользование КЕМ 01794 ТЭ

Департамент по недропользованию по Сибирскому федеральному округу (Сибнедра)

(наименование органа, выдавшего лицензию)

ЛИЦЕНЗИЯ
на пользование недрами

К Е М	0 1 7 9 4	Т Э
серия	номер	вид лицензии

Выдана Обществу с ограниченной ответственностью "Горнорудная компания Урала"

(субъект предпринимательской деятельности, получивший данную лицензию)

в лице директора Валеева Марата Тахировича

(ф.и.о. лица, представляющего субъект предпринимательской деятельности)

с целевым назначением и видами работ разведка и добыча каменного угля на участке Замковый Чернокалтанского каменноугольного месторождения

Участок недр расположен на территории Новокузнецкого муниципального района Кемеровской области Российской Федерации

(наименование населенного пункта, района, области, края, республики)

Описание границ участка недр, координаты угловых точек, копии топопланов, разрезов и др. приводятся в приложении 1, 3, 9 (№ прилож.)

Участок недр имеет статус горного отвода

(геологического или горного отвода)

Дата окончания действия лицензии 25 апреля 2034 года

(число, месяц, год)

Место штампа государственной регистрации

Департамент по недропользованию по Сибирскому федеральному округу
ЗАРЕГИСТРИРОВАНО
"25" апреля 2014 г.
№ 1794
(подпись уполномоченного регистратора)
Балаганская Анна Борисовна
(фамилия, имя, отчество регистратора)

Неотъемлемыми составными частями настоящей лицензии являются следующие документы (приложения):

1. Условия пользования недрами, на **11** л.;
2. Копия решения, являющегося основанием предоставления лицензии, принятого в соответствии со статьей 10^1 Закона Российской Федерации «О недрах» на **9** л.;
3. Схема расположения участка недр на **2** л.;
4. Копия свидетельства о государственной регистрации юридического лица на **1** л.;
5. Копия свидетельства о постановке пользователя недр на налоговый учет на **1** л.;
6. Документ на **4** л., содержащий сведения об участке недр, отражающие:

местоположение участка недр в административно-территориальном отношении с указанием границ особо охраняемых природных территорий, а также участков ограниченного и запрещенного землепользования с отражением их на схеме расположения участка недр;

геологическую характеристику участка недр с указанием наличия месторождений (залежей) полезных ископаемых и запасов (ресурсов) по ним;

обзор работ, проведенных ранее на участке недр, наличие на участке недр горных выработок, скважин и иных объектов, которые могут быть использованы при работе на этом участке;

сведения о добытых полезных ископаемых за период пользования участком недр (если ранее производилась добыча полезных ископаемых);

наличие других пользователей недр в границах данного участка недр;

7. Перечисление предыдущих пользователей данным участком недр (если ранее участок недр находился в пользовании) с указанием оснований, сроков предоставления (перехода права) участка недр в пользование и прекращения действия лицензии на пользование этим участком недр (указывается при переоформлении лицензии), на ----- л.;
8. Краткая справка о пользователе недр, содержащая: юридический адрес пользователя недр, банковские реквизиты, контактные телефоны, на **1** л.;
9. Иные приложения **материалы земельного отвода на 4 л.;**

(название документов, количество страниц)

карта выходов пластов угля под наносы масштаба 1:5000 - 1 черт.; геологические разрезы масштаба 1:1000 по 1 и XXIV разведочным линиям - 2 черт.

Уполномоченное должностное лицо
органа, выдавшего лицензию

начальник Сибнедра

(должность, ф.и.о. лица, подписавшего лицензию)

Пеньков Александр Иванович

Подпись

М. п., дата 24 апреля 2014г

Департамент по недропользованию по Сибирскому федеральному округу
Отдел геологии и лицензирования по Кемеровской области (Кузбасснедра)
ЗАРЕГИСТРИРОВАНО
« 07 » марта 2017 г.
№ 501/КЕМ 01794 ТЭ
(подпись уполномоченного регистратора)
Балаганская Анна Борисовна
(фамилия, имя, отчество регистратора)

Приложение
к лицензии КЕМ 01794 ТЭ

ИЗМЕНЕНИЯ
к лицензии на пользование недрами КЕМ 01794 ТЭ

Департамент по недропользованию по Сибирскому федеральному округу в лице заместителя начальника департамента - начальника отдела геологии и лицензирования по Кемеровской области А.А. Гермаханова, действующего на основании приказа Департамента по недропользованию по Сибирскому федеральному округу от 08.02.2017 № 80, в соответствии с рекомендациями Комиссии по рассмотрению заявок на внесение изменений и дополнений в лицензии и переоформление лицензий по участкам недр, отнесенным к компетенции Федерального агентства по недропользованию, Протокол от 21.04.2016 № 486, Приказом об актуализации от 13.05.2016 №347 принял решение актуализировать лицензию на пользование недрами КЕМ 01794 ТЭ и внести в нее следующие изменения (далее - Изменения):

I. Внести изменения в бланк лицензии на пользование недрами КЕМ 01794 ТЭ и ее неотъемлемые составные части, изложив их в редакции в соответствии с приложениями на 24 л. листах:

«Выдана ООО "Горнорудная компания Урала"

(субъект предпринимательской деятельности, получивший данную лицензию)

В лице директора Волковой Любови Дмитриевны

(Ф.И.О. лица, представляющего субъект предпринимательской деятельности)

с целевым назначением и видами работ ддля разведки и добычи полезных ископаемых, в том числе использования отходов добычи полезных ископаемых и связанных с ней перерабатывающих производств

Участок недр расположен Новокузнецкий муниципальный район, **Кемеровская область**

(наименование населенного пункта, района, области, края, республики)

Описание границ участка недр, координаты угловых точек, копии топопланов, разрезов и др. приводятся в приложении №3

(номер приложения)

Участок недр имеет статус горного отвода

(геологического или горного отвода)

Дата окончания действия лицензии **25.04.2034**

(число, месяц, год)

Неотъемлемыми составными частями настоящей лицензии являются следующие менты (приложения):

1. Условия пользования недрами на 7 л.;

2. Копия решения, являющегося основанием предоставления лицензии, принятого в ветствии со статьей 10.1 Закона Российской Федерации "О недрах", на 5 л.;

3. Схема расположения участка недр на 3 л.;

4. Копия свидетельства о государственной регистрации юридического лица на 1 л.;

5. Копия свидетельства о постановке пользователя недр на налоговый учет на 1 л.;

6. Документы на 2 л., содержащие сведения об участке недр, отражающие:

местоположение участка недр в административно-территориальном отношении с анием границ особо охраняемых природных территорий, а также участков ограниченного и ещенного землепользования с отражением их на схеме расположения участка недр;

геологическую характеристику участка недр с указанием наличия месторождений ежей) полезных ископаемых и запасов (ресурсов) по ним;

обзор работ, проведенных ранее на участке недр, наличие на участке недр горных аботок, скважин и иных объектов, которые могут быть использованы при работе на этом стке;

сведения о добытых полезных ископаемых за период пользования участком недр (если ее производилась добыча полезных ископаемых);

наличие других пользователей недр в границах данного участка недр;

7. Перечисление предыдущих пользователей данным участком недр (если ранее участок р находился в пользовании) с указанием оснований, сроков предоставления (перехода ва) участка недр в пользование и прекращения действия лицензии на пользование этим стком недр (указывается при переоформлении лицензии) на 1 л.;

8. Краткая справка о пользователе недр, содержащая юридический адрес пользователя р, банковские реквизиты, контактные телефоны, на 1 л.;

9. Иные приложения : материалы земельного отвода - 3 листа; карта выходов пластов угля наносы, масштаб 1:5000; геологические разрезы по 1 разведочной линии (западное крыло), XXIV разведочной линии, масштаб 1:1000 - 3 чертежа

(название документов, количество страниц)».

II. Признать утратившими силу с даты государственной регистрации настоящих менений все ранее оформленные приложения и дополнения к лицензии КЕМ01794ТЭ, за ключением действующих горноотводных актов, являющихся неотъемлемой составной стью лицензии КЕМ 01794 ТЭ.

III. Настоящие Изменения являются неотъемлемой составной частью лицензии М01794ТЭ и вступают в силу с даты их государственной регистрации в установленном рядке.

меститель начальника департамента - начальник отдела геологии и лицензирования по меровской области А.А. Гермаханов

«10» февраля 2017 г. МП

изменениями и дополнениями в лицензию КЕМ 01794 ТЭ согласен

Директор ООО "Горнорудная компания Урала" Васильев А.Ю.

Должность, ФИО и подпись лица, представляющего **ООО "Горнорудная компания Урала"**

«16» марта 2017 г. МП

"Горнорудная компания Урала"

Взам. инв. №

Подп. и дата

Инв. № подл.

Изм.	Кол.уч.	Лист	№ док.	Подп.	Дата

063.42-19-ПЗ1.ТЧ

Лист 32

Приложение №1 к лицензии КЕМ 01794 ТЭ

УСЛОВИЯ ПОЛЬЗОВАНИЯ НЕДРАМИ

1. Общие сведения

1.1. Пользователь недр: **ООО "Горнорудная компания Урала".**

1.2. Наименование участка недр, предоставленного в пользование: **участок Замковый Чернокалтанского каменноугольного месторождения.** Территория расположения участка недр: **Кемеровская область.**

1.3. Вид пользования недрами: **для разведки и добычи полезных ископаемых, в том числе использования отходов добычи полезных ископаемых и связанных с ней перерабатывающих производств.**

1.4. Наименование основных (преобладающих) видов полезных ископаемых (группировки полезных ископаемых), содержащихся в пределах предоставленного участка недр: **уголь каменный, 1010.**

1.5. Орган, предоставивший лицензию: **Департамент по недропользованию по Сибирскому федеральному округу .**

1.6. Основание предоставления права пользования недрами: **решение аукционной комиссии о предоставлении права пользования участком недр для разведки и добычи полезных ископаемых или для геологического изучения недр, разведки и добычи полезных ископаемых, осуществляемых по совмещенной лицензии, за исключением участков недр федерального значения.**

1.7. Основание оформления лицензии: **приказ Управления по недропользованию по Кемеровской области от 14.03.2014** № 47 и приказ Департамента по недропользованию по Сибирскому федеральному округу от 17.04.2014 № 100 (Приложение №2 к лицензии).

2. Пространственные границы и статус участка недр, предоставленного в пользование

Схема расположения участка недр и описание пространственных границ участка недр содержатся в приложении № 3 к настоящей лицензии.

3. Границы земельного участка или акватории, выделенных для ведения работ, связанных с пользованием недрами

Земельные, лесные участки, водные объекты необходимые для ведения работ, связанных с пользованием недрами, предоставляются Пользователю недр в порядке, установленном законодательством Российской Федерации.

4. Сроки действия лицензии и сроки начала работ на участке недр

4.1. Сроки подготовки проектной документации, представления геологической

4

Приложение №1 к лицензии КЕМ 01794 ТЭ

информации на государственную экспертизу:

4.1.1. подготовка и утверждение в установленном порядке проектной документации на проведение работ по геологическому изучению недр, получившей положительное заключение экспертизы в соответствии с Законом Российской Федерации «О недрах»: **обязательство не установлено;**

4.1.2. завершение работ по геологическому изучению участка недр, включающему поиски и оценку месторождений полезных ископаемых, и представление подготовленных в установленном порядке материалов по результатам геологического изучения недр на государственную экспертизу запасов полезных ископаемых в соответствии с Законом Российской Федерации «О недрах»: **обязательство не установлено;**

4.1.3. подготовка и утверждение в установленном порядке проектной документации на проведение работ по разведке месторождения, получившей положительное заключение экспертизы в соответствии с Законом Российской Федерации «О недрах»:

4.1.3.1. для месторождений полезных ископаемых, учтенных государственным балансом запасов полезных ископаемых: **обязательство не установлено;**

4.1.3.2. для открываемых месторождений (или их частей): **обязательство не установлено;**

4.1.4. представление подготовленных в установленном порядке материалов по результатам разведочных работ на государственную экспертизу запасов полезных ископаемых в соответствии с Законом Российской Федерации «О недрах»:

4.1.4.1. для месторождений полезных ископаемых, учтенных государственным балансом запасов полезных ископаемых: **обязательство не установлено;**

4.1.4.2. для открываемых месторождений: **обязательство не установлено.**

4.1.5. подготовка и утверждение в установленном порядке технического проекта разработки месторождения, согласованного в соответствии с Законом Российской Федерации «О недрах»:

4.1.5.1. для месторождений полезных ископаемых, учтенных государственным балансом запасов полезных ископаемых: **не позднее 25.10.2017г;**

4.1.5.2. для открываемых месторождений: **обязательство не установлено.**

После согласования и утверждения в установленном порядке технического проекта (для лицензии, предусматривающей добычу полезных ископаемых) срок действия лицензии продлевается на срок отработки месторождения полезных ископаемых, исчисляемый исходя из технико-экономического обоснования разработки месторождения полезных

ископаемых обеспечивающего рациональное использование и охрану недр по заявке пользователя недр.

4.2. Сроки начала работ:

4.2.1. срок начала проведения геологического изучения недр: **обязательство не установлено;**

4.2.2. срок начала проведения разведки месторождения полезных ископаемых:

4.2.2.1. для месторождений полезных ископаемых, учтенных государственным балансом запасов полезных ископаемых: **обязательство не установлено;**

4.2.2.2. для открываемых месторождений: **обязательство не установлено.**

4.2.3. срок ввода месторождения в разработку (эксплуатацию):

4.2.3.1. для месторождений полезных ископаемых, учтенных государственным балансом запасов полезных ископаемых: **не позднее 25.04.2020г;**

4.2.3.2. для открываемых месторождений: **обязательство не установлено.**

4.3. Сроки выхода предприятия по добыче полезных ископаемых на проектную мощность определяются согласованным и утвержденным в установленном порядке техническим проектом разработки месторождения.

4.4. Подготовка и утверждение в установленном порядке технического проекта ликвидации или консервации горных выработок, скважин, иных подземных сооружений, согласованного в соответствии с Законом Российской Федерации «О недрах», не позднее, чем за 1 год до планируемого срока завершения отработки месторождения.

5. Условия, определяющие виды и объемы поисковых и (или) разведочных работ с разбивкой по годам, сроки их проведения

5.1. Условия, определяющие виды и объемы работ по поискам и оценке месторождений полезных ископаемых, сроки их проведения определяются утвержденными в установленном порядке проектами работ по геологическому изучению недр.

5.2. Условия, определяющие виды и объемы разведочных работ, сроки их проведения определяются утвержденными в установленном порядке проектами работ по разведке месторождений.

6. Условия, связанные с платежами, взимаемыми при пользовании недрами, земельными участками, акваториями

6.1. Обязанности по уплате разового платежа не установлены.

6

Приложение №1 к лицензии КЕМ 01794 ТЭ

6.2. Пользователь недр обязан уплачивать регулярные платежи за пользование недрами:

6.2.1. в целях поисков и оценки месторождений полезных ископаемых за всю площадь участка недр, предоставленного в пользование, за исключением площадей открытых месторождений, по следующим ставкам: **обязательство не установлено;**

6.2.2. в целях разведки полезных ископаемых за площадь участка недр, на которой запасы соответствующего полезного ископаемого (за исключением площади горного отвода и (или) горных отводов, удостоверенных горноотводными актами) установлены и учтены Государственным балансом запасов: обязательство не установлено.

6.3. Пользователь недр также обязан уплачивать иные, установленные законодательством Российской Федерации, платежи, налоги и сборы при пользовании недрами, земельными участками, акваториями.

7. Согласованный уровень добычи минерального сырья

Уровень добычи минерального сырья и сроки выхода на проектную мощность определяются техническим проектом разработки месторождения полезных ископаемых.

8. Право собственности на добытое минеральное сырье

Добытое из недр минеральное сырье является собственностью пользователя недр. Пользователь недр имеет право использовать отходы добычи полезных ископаемых и связанных с ней перерабатывающих производств.

9. Геологическая информация о недрах

9.1. Геологическая информация о недрах подлежит представлению пользователем недр в федеральный фонд геологической информации и его территориальные фонды в порядке, предусмотренном законодательством Российской Федерации о недрах.

9.2. Пользователь недр обязан обеспечить сохранность образцов горных пород, керна, пластовых жидкостей, флюидов и иных материальных носителей первичной геологической информации о недрах, полученных при проведении работ на участке недр, до их передачи в государственные специализированные хранилища. Пользователь недр обязан принять на временное хранение на безвозмездной основе представленную им геологическую информацию о недрах по заявке федерального органа управления государственным фондом недр или его территориального органа.

9.3. Пользователь недр обязан ежегодно, не позднее 15 февраля года,

следующего за отчётным, представлять в федеральный фонд геологической информации и его соответствующий территориальный фонд информационный отчет о проведенных работах на предоставленном в пользование участке недр в соответствии со статьей 32 Закона Российской Федерации «О недрах».

9.4. Интерпретированная геологическая информация о недрах о результатах работ по региональному геологическому изучению недр, геологическому изучению недр, включая поиски и оценку месторождений полезных ископаемых, или разведке месторождений полезных ископаемых, проведенных на участке недр, и соответствующая ей первичная геологическая информация о недрах предоставляется пользователями недр в федеральный фонд геологической информации и его соответствующий территориальный фонд не позднее 6 месяцев с даты завершения указанных работ в соответствии с лицензией на пользование недрами и проектной документацией на проведение указанных работ, прошедшей экспертизу в порядке, предусмотренном статьей 36.1 Закона Российской Федерации «О недрах», или с даты выдачи заключения государственной экспертизы запасов полезных ископаемых, геологической, экономической и экологической информации о предоставляемых в пользование участках недр по результатам завершенных работ, проведенных на участке недр, в зависимости от того, какая из указанных дат наступила раньше.

9.5. В случае прекращения права пользования недрами, в том числе досрочного, лицо, являвшееся пользователем недр, обязано сдать всю полученную при проведении работ по региональному геологическому изучению недр, геологическому изучению недр, включая поиски и оценку месторождений полезных ископаемых, или разведке месторождений полезных ископаемых, проведенных на всей территории участка недр, в федеральный фонд геологической информации и его соответствующий территориальный фонд.

10. Требования по охране недр и окружающей среды, безопасному ведению работ, связанных с пользованием недрами

Пользователь недр обязан выполнять установленные законодательством требования по охране недр и окружающей среды, безопасному ведению работ, связанных с пользованием недрами.

11. Условия, при наступлении которых право пользования недрами прекращается на основании пункта 3 части первой статьи 20 Закона Российской Федерации «О недрах»

Право пользования Участком недр прекращается в соответствии с пунктом 3 части первой статьи 20 Закона Российской Федерации «О недрах» в случае невыполнения Пользователем недр требований пункта 6.1 настоящих Условий пользования недрами.

12. Условия пользования недрами, при наступлении которых право

пользования недрами может быть досрочно прекращено, приостановлено или ограничено в соответствии со статьями 20, 21 и 23 Закона Российской Федерации «О недрах»

Право пользования недрами может быть досрочно прекращено, приостановлено или ограничено в соответствии с пунктом 2 части второй статьи 20 Закона Российской Федерации «О недрах» в следующих случаях:

12.1. Нарушение Пользователем недр сроков, указанных в пунктах 4.1.1 – 4.1.5 настоящих Условий пользования недрами;

12.2. Нарушение Пользователем недр обязательств, указанных в пункте 6.2 настоящих Условий пользования недрами;

12.3. Нарушение Пользователем недр обязательств, указанных в пунктах 9.1-9.4 настоящих Условий пользования недрами;

12.4. Нарушение Пользователем недр условий, указанных в пункте 4.2 настоящих Условий пользования недрами в части:

12.4.1. срока начала работ по геологическому изучению недр;

12.4.2. срока начала работ по разведке месторождений;

12.5. Нарушение Пользователем недр обязательств, указанных в пункте 4.2.3 настоящих Условий пользования недрами.

13. Дополнительные условия

13.1. Дополнительных условий, определяемых формой предоставления права пользования недрами (конкурс) не установлено.

13.2. Дополнительных условий, определяемых Правительством Российской Федерации при предоставлении права пользования участком недр федерального значения, не установлено.

13.3. Пользователь недр обязан привести действующие технические проекты разработки месторождений полезных ископаемых и иную проектную документацию на выполнение работ, связанных с пользованием участками недр, а также сведения о запасах полезных ископаемых на предоставленных в пользование участках недр в соответствие с действующим законодательством, нормативными актами:

13.3.1. в отношении проектной документации на проведение работ по геологическому изучению недр, включая поиски и оценку месторождений полезных ископаемых, разведке месторождений полезных ископаемых – утвердить в установленном порядке подготовленную в соответствии с действующими на момент утверждения требованиями проектную документацию: обязательство не установлено;

13.3.2. в отношении технических проектов разработки месторождений полезных ископаемых утвердить в установленном порядке подготовленные в соответствии с действующими на момент утверждения требованиями

9

Приложение №1 к лицензии КЕМ 01794 ТЭ

технические проекты (технический проект): обязательство не установлено;

13.3.3. в отношении сведений о запасах полезных ископаемых (материалов подсчета запасов) - представить подготовленные в установленном порядке материалы, соответствующие действующим на момент представления требованиям на государственную экспертизу запасов: обязательство не установлено.

Заместитель начальника департамента - начальник отдела геологии и лицензирования по Кемеровской области

_____ А.А. Гермаханов

«10» февраля 2017 г. МП

Приложение №2 к лицензии КЕМ 01794 ТЭ

ФЕДЕРАЛЬНОЕ АГЕНТСТВО ПО НЕДРОПОЛЬЗОВАНИЮ

ДЕПАРТАМЕНТ
ПО НЕДРОПОЛЬЗОВАНИЮ
ПО СИБИРСКОМУ ФЕДЕРАЛЬНОМУ ОКРУГУ

П Р И К А З

г. Новосибирск

08.02.2017 № 80

О внесении изменений и дополнений в лицензию КЕМ 01794 ТЭ

В соответствии с Положением о Департаменте по недропользованию по Сибирскому федеральному округу, утвержденным приказом Роснедра от 26.03.2014 № 183, Административным регламентом Федерального агентства по недропользованию по исполнению государственных функций по осуществлению выдачи, оформления и регистрации лицензий на пользование недрами, внесения изменений и дополнений в лицензии на пользование участками недр, а также переоформления лицензий и принятия, в том числе по представлению Федеральной службы по надзору в сфере природопользования и иных уполномоченных органов, решений о досрочном прекращении, иных уполномоченных органов, решений о досрочном прекращении, приостановлении и ограничении права пользования участками недр, утвержденным приказом Минприроды России от 29.09.2009 № 315, на основании приказа Роснедра от 25.06.2015 № 427 «О дополнении к приказу Федерального агентства по недропользованию от 27.02.2015 № 177 «О проведении разовой актуализации лицензий на пользование недрами», приказа Роснедра от 13.05.2016 № 347 «О дополнении перечня лицензий на пользование недрами, подлежащих разовой актуализации», п р и к а з ы в а ю:

1. Внести изменения и дополнения в лицензию КЕМ 01794 ТЭ на пользование недрами, выданную Обществу с ограниченной ответственностью «Горнорудная компания Урала» с целью разведки и добычи каменного угля на участке Замковый Чернокалтанского каменноугольного месторождения в Кемеровской области, в рамках проведения разовой актуализации лицензий на пользование недрами.

2. Отделу геологии и лицензирования по Кемеровской области (А.А. Гермаханов) обеспечить в установленном порядке оформление (включая подписание), государственную регистрацию и выдачу Обществу с ограниченной ответственностью «Горнорудная компания Урала» изменений и дополнений к лицензии КЕМ 01794 ТЭ.

Начальник А.И. Неволько

Приложение № 2 к лицензии КЕМ 01794 ТЭ

МИНИСТЕРСТВО ПРИРОДНЫХ РЕСУРСОВ И ЭКОЛОГИИ РОССИЙСКОЙ ФЕДЕРАЦИИ

ФЕДЕРАЛЬНОЕ АГЕНТСТВО ПО НЕДРОПОЛЬЗОВАНИЮ

ПРИКАЗ

г. МОСКВА

13.05.2016 № 347

О дополнении перечня лицензий на пользование недрами, подлежащих разовой актуализации

Во исполнение приказа Федерального агентства по недропользованию от 27.02.2015 № 177 «О проведении разовой актуализации лицензий на пользование недрами», в соответствии с п. I.4 Регламента проведения разовой актуализации лицензий на пользования недрами, утвержденного приказом Федерального агентства по недропользованию от 25.06.2015 № 427, п р и к а з ы в а ю :

1. Дополнить перечень лицензий на пользование недрами, подлежащих разовой актуализации, утвержденный приказом Федерального агентства по недропользованию от 25.06.2015 № 427, лицензиями согласно Приложению к настоящему приказу.

2. Контроль за исполнением настоящего приказа оставляю за собой.

Заместитель Министра природных ресурсов
и экологии Российской Федерации – руководитель
Федерального агентства по недропользованию Е.А. Киселев

12

Приложение № 2 к лицензии КЕМ 01794 ТЭ

Приложение
к Приказу Федерального агентства
по недропользованию
от «13» 05 2016 г. №347

Лицензия			Наименование пользователя	ИНН
Серия	Номер	Вид		
Протокол комиссии Роснедр от 21.04.2016 № 486				
Полномочия территориальных органов Роснедр				
КЕМ	01641	ТЭ	ООО «Горнорудная компания Урала»	6606021761
КЕМ	01642	ТЭ	ООО «Горнорудная компания Урала»	6606021761
КЕМ	01794	ТЭ	ООО «Горнорудная компания Урала»	6606021761
КЕМ	01799	ТЭ	ООО «Горнорудная компания Урала»	6606021761
КЕМ	01800	ТЭ	ООО «Горнорудная компания Урала»	6606021761
КРР	02472	БП	АО «ПОЛЮС»	2434000335
ЛОД	01425	ТЭ	ООО «Балтик-Гран»	4704012031
ЛОД	02695	ТЭ	ЗАО «БазэлЦемент-Пикалево»	4715021246
СВЕ	03582	БР	ООО «Бизнес партнер»	6685006354
Полномочия Роснедр				
ВЛВ	00775	ТЭ	ОАО «Приморский ГОК»	2517001325
ИРК	03289	БР	АО «Тонода»	3809022532
КЕМ	13273	ТЭ	ОАО «УК «Южная»	4214021365
КЕМ	15135	ТЭ	ООО «Шахта им. С.Д. Тихова»	4212030766
КРР	12068	БЭ	АО «ПОЛЮС»	2434000335
ЛОД	15734	КП	ООО «Диамант»	7811469149
СВЕ	13516	БР	АО «Уралэлектромедь»	6606003385

13

Приложение № 2 к лицензии КЕМ 01794 ТЭ

ФЕДЕРАЛЬНОЕ АГЕНТСТВО ПО НЕДРОПОЛЬЗОВАНИЮ

ДЕПАРТАМЕНТ
ПО НЕДРОПОЛЬЗОВАНИЮ
ПО СИБИРСКОМУ ФЕДЕРАЛЬНОМУ ОКРУГУ

ПРИКАЗ

г. Новосибирск

17.04.2014 № 100

Об оформлении лицензии на пользование недрами на участке Замковый Чернокалтанского каменноугольного месторождения в Кемеровской области

В связи с реорганизацией Департамента по недропользованию по Сибирскому федеральному округу и передачей в Сибнедра материалов аукциона на право пользования недрами с целью разведки и добычи каменного угля на участке Замковый Чернокалтанского каменноугольного месторождения, проведенного Управлением по недропользованию по Кемеровской области 03.03.2014, для завершения административных действий, предусмотренных приказом Управления по недропользованию по Кемеровской области об утверждении итогов аукциона от 14.03.2014 № 47,

ПРИКАЗЫВАЮ:

1. Отделу геологии и лицензирования по Кемеровской области (А.А. Гермаханов) обеспечить в установленном порядке завершение оформления, государственную регистрацию и выдачу ООО «Горнорудная компания Урала» лицензии на пользование недрами с целью разведки и добычи каменного угля на участке Замковый Чернокалтанского каменноугольного месторождения.

2. Контроль за исполнением настоящего приказа оставляю за собой.

Начальник А.И. Неволько

КУЗБАССНЕДРА
дата 17.04.2014
№ 13-1/1502

Взам. инв. №	Подп. и дата	Инв. № подл.

Изм.	Кол.уч.	Лист	№ док.	Подп.	Дата	063.42-19-ПЗ1.ТЧ	Лист 43

14

Приложение № 2 к лицензии КЕМ 01794 ТЭ

Федеральное агентство по недропользованию
(Роснедра)

УПРАВЛЕНИЕ ПО НЕДРОПОЛЬЗОВАНИЮ ПО КЕМЕРОВСКОЙ ОБЛАСТИ
(КУЗБАССНЕДРА)

ПРИКАЗ

г. Кемерово

14.03.2014 № 47

Об итогах аукциона на право пользования недрами с целью разведки и добычи каменного угля на участке Замковый Чернокалтанского каменноугольного месторождения в Кемеровской области

В соответствии с Законом Российской Федерации «О недрах», приказом Управления по недропользованию по Кемеровской области от 20.12.2013 № 269 «О проведении аукциона на право пользования недрами с целью разведки и добычи каменного угля на участке Замковый Чернокалтанского каменноугольного месторождения в Кемеровской области» с изменениями, внесенными приказами Кузбасснедра от 28.01.2014 № 8, от 21.02.2014 № 30, и на основании итогов аукциона, состоявшегося 03.03.2014 в г. Кемерово, в котором приняли участие два претендента (ООО «Горнорудная компания Урала», ОАО «УК «Кузбассразрезуголь»),

п р и к а з ы в а ю:

1. Утвердить итоги аукциона на право пользования недрами с целью разведки и добычи каменного угля на участке Замковый Чернокалтанского каменноугольного месторождения в Кемеровской области и признать победителем Общество с ограниченной ответственностью «Горнорудная компания Урала» (ООО «Горнорудная компания Урала») согласно Протоколу аукционной комиссии о результатах аукциона на право пользования недрами с целью разведки и добычи каменного угля на участке Замковый Чернокалтанского каменноугольного месторождения в Кемеровской области от 03.03.2014 (приложение 1).

2. Начальнику отдела лицензирования И.Э. Пах обеспечить оформление ООО «Горнорудная компания Урала» лицензии на пользование недрами и публикацию сведений об итогах аукциона на официальном сайте Российской Федерации для размещения информации о проведении торгов в сети Интернет по адресу: www.torgi.gov.ru.

3. Ведущему специалисту-эксперту А.Б. Балаганской осуществить в установленном порядке государственную регистрацию и выдачу ООО «Горнорудная компания Урала» лицензии, внести соответствующие записи в государственный реестр лицензий и участков недр.

4. Заместителю начальника управления – главному бухгалтеру Е.И. Кореховой в установленные сроки перечислить в доход федерального бюджета задаток в объеме стартового размера разового платежа, уплаченный ООО «Горнорудная компания Урала».

И.о. начальника Кузбасснедра Е.И. Корехова

15

Приложение №3 к лицензии КЕМ 01794 ТЭ

СХЕМА РАСПОЛОЖЕНИЯ УЧАСТКА НЕДР

Масштаб 1 : 50 000

16

Приложение № 3 к лицензии КЕМ 01794 ТЭ

Пространственные границы и статус участка недр

Границы участка недр ограничены контуром прямых линий со следующими географическими координатами угловых точек:

Угловые точки участка недр	Северная широта			Восточная долгота		
	Градусы	Минуты	Секунды	Градусы	Минуты	Секунды
Границы участка недр с учетом проекции на дневную поверхность:						
1	53	32	23	87	25	16
2	53	32	39	87	25	20
3	53	32	45	87	25	25
4	53	32	49	87	25	25
5	53	32	55	87	25	27
6	53	33	12	87	25	34
7	53	33	20	87	25	42
8	53	33	26	87	25	48
9	53	33	30	87	25	53
10	53	33	33	87	26	20
11	53	33	35	87	26	42
12	53	33	32	87	26	59
13	53	33	33	87	27	09
14	53	33	29	87	27	21
15	53	33	22	87	27	26
16	53	33	16	87	27	25
17	53	33	05	87	27	28
18	53	32	57	87	27	29
19	53	32	52	87	27	28
20	53	32	48	87	27	25
35	53	32	45	87	27	12
36	53	32	42	87	27	09
24	53	32	40	87	26	51
25	53	32	49	87	26	42
26	53	32	45	87	26	34
27	53	32	43	87	26	31
28	53	32	26	87	26	15
29	53	32	23	87	26	10
30	53	32	16	87	25	54
37	53	32	20	87	25	22
Границы участка недр на дневной поверхности (площадь 3,76 кв.км.):						
1	53	32	23	87	25	16
2	53	32	39	87	25	20
3	53	32	45	87	25	25
4	53	32	49	87	25	25
5	53	32	55	87	25	27
6	53	33	12	87	25	34
7	53	33	20	87	25	42
8	53	33	26	87	25	48
9	53	33	30	87	25	53
10	53	33	33	87	26	20
11	53	33	35	87	26	42

17

Приложение № 3 к лицензии КЕМ 01794 ТЭ

12	53	33	32	87	26	59
13	53	33	33	87	27	09
14	53	33	29	87	27	21
15	53	33	22	87	27	26
16	53	33	16	87	27	25
17	53	33	05	87	27	28
18	53	32	57	87	27	29
19	53	32	52	87	27	28
20	53	32	48	87	27	25
21	53	32	48	87	27	11
22	53	32	48	87	26	57
23	53	32	43	87	26	52
24	53	32	40	87	26	51
25	53	32	49	87	26	42
26	53	32	45	87	26	34
27	53	32	43	87	26	31
28	53	32	26	87	26	15
29	53	32	23	87	26	10
30	53	32	16	87	25	54
31	53	32	18	87	25	54
32	53	32	20	87	25	53
33	53	32	23	87	25	45
34	53	32	24	87	25	21

Указание верхней и нижней границ участка недр:

Верхняя граница – нижняя граница почвенного слоя, а при его отсутствии – граница дневной поверхности и дна водоемов и водотоков, и нижняя граница горных отводов участков Чернокалтанский 2 (в районе угловых точек 30-34, 1, 37, 30) и Чернокалтанский 3 (в районе угловых точек 20-24, 36, 35, 20) разреза «Калтанский» (ОАО «УК «Кузбассразрезуголь», лицензия КЕМ 11709 ТЭ).

Нижняя граница – горизонт +240 м (абс.) с учетом разноса бортов разреза, отстроенных от верхней границы участка до горизонта +240 м (абс.).

На момент выдачи лицензии на площади участка недр и в его пределах отсутствовали особо охраняемые природные территории, земли ограниченного пользования, земли обороны и безопасности, родовые угодья коренных и малочисленных народов, особые условия Министерства обороны Российской Федерации, природоохранные и другие возможные ограничения.

Статус участка недр - горный отвод.

Площадь участка недр составляет 3,94 кв. км

Заместитель начальника департамента - начальник отдела геологии и лицензирования по Кемеровской области

_____ **А.А. Гермаханов**

«10» февраля 2017 г. МП

18

Приложение № 4 к лицензии КЕМ 01794 ТЭ

Эю. ез

Форма № | Р | 5 | 1 | 0 | 0 | 1 |

Министерство Российской Федерации по налогам и сборам

СВИДЕТЕЛЬСТВО

о государственной регистрации юридического лица

Настоящим подтверждается, что в соответствии с Федеральным законом «О государственной регистрации юридических лиц» в единый государственный реестр юридических лиц внесена запись о создании юридического лица

Общество с ограниченной ответственностью "Горнорудная компания Урала"
(полное наименование юридического лица с указанием организационно-правовой формы)

ООО "Горнорудная компания Урала"
(сокращенное наименование юридического лица)

Общество с ограниченной ответственностью "Горнорудная компания Урала"
(фирменное наименование)

20 (дата) декабря (месяц прописью) 2005 (год) **за основным государственным регистрационным номером**

1	0	5	6	6	0	0	3	0	9	3	3	6

Инспекция Федеральной налоговой службы по г.Верхней Пышме Свердловской области
(Наименование регистрирующего органа)

Заместитель руководителя инспекции ФНС России Л.И.Некрасова
(подпись, ФИО)

МП

серия 66 № 004633836

19

Приложение № 5 к лицензии КЕМ 01794 ТЭ

Форма № 1-1-Учет
Код по КНД 1121007

Федеральная налоговая служба

СВИДЕТЕЛЬСТВО

О ПОСТАНОВКЕ НА УЧЕТ РОССИЙСКОЙ ОРГАНИЗАЦИИ В НАЛОГОВОМ ОРГАНЕ ПО МЕСТУ ЕЕ НАХОЖДЕНИЯ

Настоящее свидетельство подтверждает, что российская организация
Общество с ограниченной ответственностью "Горворудная компания Урала"

(полное наименование российской организации в соответствии с учредительными документами)

ОГРН 1056600309336

поставлена на учет в соответствии с
Налоговым кодексом Российской Федерации **7 сентября 2012 г.**

(число, месяц, год)

в налоговом органе по месту нахождения **Инспекции Федеральной налоговой службы по г. Кемерово** 4205

(наименование налогового органа и его код)

и ей присвоен

ИНН/КПП 6660602176 1 / 420501001

Заместитель начальника инспекции **Горячих Н.Г.**

серия 22 №003689292

20

Приложение № 6 к лицензии КЕМ 01794 ТЭ

СВЕДЕНИЯ ОБ УЧАСТКЕ НЕДР

Расположение участка недр в административно-территориальном отношении:

Район (районы): Новокузнецкий муниципальный район.
Субъект Российской Федерации: Кемеровская область.
Схема расположения участка недр приведена в приложении № 3.

Административно участок недр находится на территории Новокузнецкого муниципального района Кемеровской области. Города Калтан, Осинники, Новокузнецк и Мыски находятся соответственно в 9 км к западу, в 7 км к северо-западу, в 20 км к северо-западу и в 25 км к северо-востоку от границ участка. Ближайшие населенные пункты – поселки Черный и Красный Калтан расположены в 2,5-6,0 км от границ участка.

Участок недр имеет общие границы с горным отводом угольного разреза «Калтанский» ОАО «УК «Кузбассразрезуголь» (лицензия КЕМ 11709 ТЭ, участки Чернокалтанский 2 и Чернокалтанский 3).

Геологическая характеристика участка недр с указанием наличия месторождений (залежей) полезных ископаемых и запасов (ресурсов) по ним:

Участок недр расположен в Кондомском геолого-экономическом районе Кузбасса в границах Чернокалтанского каменноугольного месторождения и занимает часть геологических участков «Поле разреза «Калтанский», «Замковая часть Чернокалтанской антиклинали» и «Чернокалтанский 3».

По сложности геологического строения в соответствии с действующей Классификацией запасов и прогнозных ресурсов твердых полезных ископаемых участок недр относится ко второй группе сложности.

В структурном отношении участок недр приурочен к замковой части Чернокалтанской антиклинали, являющейся структурой второго порядка Кондомской синклинали и ограничивающей последнюю с востока. Западное крыло Чернокалтанской антиклинали более крутое (35-50°), северо-восточное – пологое (15-20°). Шарнир складки погружается в северо-восточном направлении под углами 10-15°. Залегание пород дополнительно осложнено развитием продольных и диагональных согласных тектонических нарушений взбросового типа с амплитудами смещения до 70 м (обычно не менее 10 м) и дополнительной складчатостью.

Промышленная угленосность участка недр связана с отложениями кемеровской свиты верхнебалахонской подсерии балахонской серии осадков Кузбасса, включающими пласты угля (снизу вверх): 11а (средняя мощность по угольным пачкам 0,38 м), 11 (3,38 м), 11-11а (3,90 м), 9а (2,69 м), 9 н.п. (1,41 м), 9 в.п. (5,72 м), 9 (8,64 м), 7 (1,44 м), 6 н.п (7,38 м), 6 в.п.(3,4 м), 3б (2,75 м), 3-3а (1,69 м), 3а (1,22 м), 3 (0,98 м), 1 (1,18 м).

Все пласты преимущественно сложного и очень сложного строения; пласты 3б, 6 в.п.+н.п., 11 – выдержанные, пласты 11-11а, 9, 9а, 6 н.п., 6 в.п. – относительно выдержанные, пласты 11а, 9 н.п., 7, 3-3а, 3а, 3, 1 – невыдержанные.

Угли всех пластов участка недр относятся к технологической марке Т. Часть запасов относится к окисленным углям. Основное направление использования углей – в энергетических целях.

Зольность углей по средним значениям изменяется в пределах 9,6-14,6 %, среднепластовая зольность (с учетом засорения породными прослоями) – 15,2-28,1 %. Выход летучих веществ 8,8-12,4 %. Высшая теплота сгорания – 34,93-35,49 МДж/кг. Содержание серы 0,31-0,64 %, фосфора – 0,041-0,149 %. Угли пластов 6 и 9а характеризуются легкой степенью обогатимости, пласта 11, 11-11а – средней, пластов 3б, 7, 9 – трудной.

По степени самовозгораемости угли малоопасные и неопасные. Углевмещающие

21

породы относятся к силикозоопасным.

В границах Участка недр балансовые запасы каменного угля составляли порядка 50,0 млн. т по категориям $B+C_1$, забалансовые запасы – порядка 0,1 млн. т по категории C_1. Указанные запасы угля прошли государственную экспертизу (протоколы ГКЗ СССР № 2904 от 24.12.1959 и № 11114 от 25.09.1991) и по состоянию на 01.01.2013 учитывались Государственным балансом запасов полезных ископаемых в нераспределенном фонде недр - в разделе «Перспективные для разведки месторождения и участки для разрезов» на участке «Чернокалтанские № 3 и 4 разрезы (гор. 240)» и в разделе «Перспективные для разведки месторождения и участки для шахт» на участке «Замковая часть Чернокалтанской антиклинали».

Обзор работ, проведенных ранее на участке недр

Государственный регистрационный номер 32-14-414 от 16.06.2014. Разведочные работы с подсчётом запасов каменного угля в границах лицензии КЕМ 01794 ТЭ ООО «Горнорудная компания Урала» на участке Замковый Чернокалтанского каменноугольного месторождения. Исполнитель работ: ОСП «Геология» ОАО «Кузбассразрезуголь». Срок выполнения работ: 2 кв. 2014 - 25 апреля 2016.

В 2016 году составлен «Геологический отчет с подсчетом запасов каменного угля в границах участка «Замковый» Чернокалтанского каменноугольного месторождения (лицензия КЕМ 01794 ТЭ)».

Запасы каменного угля на участке недр утверждены ГКЗ Роснедра (протокол от 08.04.2016 №4597) для условий открытого способа разработки по состоянию на 01.01.2016 в количестве 55 567 тыс.т по категориям $B+C_1$, в том числе по категории В – 19 387 тыс.т, C_1 – 36 180 тыс.т.

Сведения о действующих технических проектах и иной проектной документации по состоянию на 01.01.2017

Этап освоения	Наименование проекта	Реквизиты документа	Начало работ	Завершение работ
Разработка месторождений и иное	отсутствует			

Сведения о добытых полезных ископаемых за период пользования участком недр, (если ранее производилась добыча полезных ископаемых), по сведениям, отраженным в Государственном балансе запасов по состоянию на 01.01.2016:
За период 01.01.2015 по 01.01.2016 добыча не осуществлялась.

22

Приложение №7 к лицензии КЕМ 01794 ТЭ

ПЕРЕЧИСЛЕНИЕ ПРЕДЫДУЩИХ ПОЛЬЗОВАТЕЛЕЙ ДАННЫМ УЧАСТКОМ НЕДР

Участок недр предоставлен в пользование впервые.

23

Приложение № 8 к лицензии КЕМ 01794 ТЭ

КРАТКАЯ СПРАВКА О ПОЛЬЗОВАТЕЛЕ НЕДР

Реквизит	Значение
Полное наименование юридического лица	Общество с ограниченной ответственностью «Горнорудная компания Урала»
Сокращенное наименование юридического лица	ООО «Горнорудная компания Урала»
Адрес местонахождения	652877, Кемеровская область, г. Кемерово, пр. Шахтеров, 50А
ОГРН	1056600309336
ИНН	6606021761
КПП	420501001
Телефон	8 (3842) 440-971, 440-970
Электронный адрес (e-mail)	info@gkurala.com
Представитель, должность	Директор
Представитель, ФИО	Волкова Любовь Дмитриевна

Приложение В

(справочное)

Лицензия на производство маркшейдерских работ

ФЕДЕРАЛЬНАЯ СЛУЖБА
ПО ЭКОЛОГИЧЕСКОМУ, ТЕХНОЛОГИЧЕСКОМУ И АТОМНОМУ НАДЗОРУ

ЛИЦЕНЗИЯ

№ ПМ-00-012775 от 3 июня 2011 г.

На осуществление:
Производство маркшейдерских работ

Виды работ (услуг), выполняемых (оказываемых) в составе лицензируемого вида деятельности, в соответствии с частью 2 статьи 12 Федерального закона "О лицензировании отдельных видов деятельности" согласно приложению к настоящей лицензии.

Настоящая лицензия предоставлена
Общество с ограниченной ответственностью "Проект-Сервис"
(полное наименование юридического лица с указанием организационно-правовой формы)
ООО "Проект-Сервис"
(сокращенное наименование юридического лица)

(фирменное наименование юридического лица)
общество с ограниченной ответственностью
(организационно-правовая форма)

Основной государственный регистрационный номер юридического лица (индивидуального предпринимателя) (ОГРН) 1045402455449

Идентификационный номер налогоплательщика 5406274185

Серия А В № 384524

Место нахождения и места осуществления лицензируемого вида деятельности
Место нахождения: 630007, Новосибирская область, г. Новосибирск, ул. Сибревкома, д. 2, оф. 507
Места осуществления лицензируемого вида деятельности согласно приложению к настоящей лицензии.

Настоящая лицензия предоставлена на срок:
☑ бессрочно

Настоящая лицензия предоставлена на основании решения лицензирующего органа – приказа от 3 июня 2011 г. № 256-лп

Настоящая лицензия переоформлена на основании решения лицензирующего органа – приказа от 26 ноября 2015 г. № 2305-лп

Настоящая лицензия имеет 1 приложение, являющееся ее неотъемлемой частью на 1 листе

Заместитель руководителя — Б.А. Красных
(должность уполномоченного лица) (подпись) (Ф.И.О. уполномоченного лица)

М.П.

ПРИЛОЖЕНИЕ

(без лицензии недействительно)

Лист 1 из 1

к лицензии № ПМ-00-012775 от 3 июня 2011 г.

Виды работ (услуг), выполняемых (оказываемых) в составе
Производство маркшейдерских работ

[пространственно-геометрические измерения горных разработок и подземных сооружений, определение их параметров, местоположения и соответствия проектной документации; наблюдения за состоянием горных отводов и обоснование их границ; ведение горной графической документации; учет и обоснование объемов горных разработок; определение опасных зон горных разработок, а также мер по охране горных разработок, зданий, сооружений и природных объектов от воздействия работ, связанных с пользованием недрами, проектирование маркшейдерских работ]

Места осуществления лицензируемого вида деятельности
[630007, Новосибирская область, г. Новосибирск, ул. Сибревкома, д. 2, оф. 507; 630123, Новосибирская область, г. Новосибирск, ул. Аэропорт, д. 2 "а"]

Заместитель руководителя — Б.А. Красных
(должность уполномоченного лица) (подпись) (Ф.И.О. уполномоченного лица)

Серия А В №354515

Приложение Г

(справочное)

Протокол №419-К Заседания ГКЗ

Экз. № 2

«УТВЕРЖДАЮ»
Заместитель Руководителя Федерального
агентства по недропользованию

_____ Е.А. Киселев

«12» 11 2015 г.

ПРОТОКОЛ № 419-к

заседания
Государственной комиссии по утверждению заключения государственной экспертизы запасов твердых полезных ископаемых Федерального агентства по недропользованию

«30» октября 2015 г. **г. Москва**

Утверждение заключения государственной экспертизы технико-экономического обоснования постоянных разведочных кондиций для подсчета запасов каменного угля в границах участка Замковый Черноталтанского месторождения (лицензия КЕМ 01794 ТЭ)

ПРИСУТСТВОВАЛИ:

Заместитель Председателя Комиссии:	- В.И. ВОРОПАЕВ
Члены Комиссии:	- Е.Г. КОМАРОВА - Т.П. ЛИНДЕ
Члены Консультационного Совета:	- О.И. ГУСЬКОВ - А.А. МАУТИНА
Члены экспертной комиссии:	- Т.А. ИЛЬИНА - М.Ю. РАЗУМОВ - К.К. ХОДОРОВИЧ
Секретарь экспертной комиссии:	- Я.И. ПИСАРЕНКО
Авторы отчета: от ООО «ГЕОСКАН» главный геолог от ООО «Главное ПКБ Кузбасса» главный инженер проекта главный экономист	 - С.В. ШВАРЦ - В.Ю. ЧУХНОВА - И.А. ШУМИЛОВ
Представители недропользователя: от ООО «Горнорудная компания Урала»	

главный геолог - А.В. РОМАНОВСКИЙ
от ОАО «УК «Кузбассразрезуголь»
начальник отдела геологии и недропользования - Д.С. ШАМОВ

ПРЕДСЕДАТЕЛЬСТВОВАЛ: - В.И. ВОРОПАЕВ

1. Рассмотрено заключение государственной экспертизы:

По материалам «Технико-экономическое обоснование постоянных разведочных кондиций для подсчета запасов каменного угля в границах участка Замковый по лицензии КЕМ 01794 ТЭ Чернокалтанского каменноугольного месторождения», представленным ООО «Горнорудная компания Урала».

2. Комиссия отмечает:

2.1. Внести в авторские параметры кондиций следующие изменения:

- не включать в подсчет запасов угля пласт 11а.

3. Решение Комиссии:

3.1.Утвердить заключение государственной экспертизы технико-экономического обоснования постоянных разведочных кондиций для подсчета запасов каменного угля в границах участка Замковый Чернокалтанского месторождения (лицензия КЕМ 01794 ТЭ).

3.2. Утвердить следующие постоянные разведочные кондиции для подсчета балансовых запасов угля в границах участка Замковый Чернокалтанского месторождения (лицензия КЕМ 01794 ТЭ) для условий открытой отработки, с учетом изменений, изложенных в п. 2.1.:

- минимальная мощность пласта простого и сложного (по сумме угольных пачек и внутрипластовых породных прослоев) строения – 1,0 м, пластопересечения с мощностью более 0,7 м, расположенные в пределах подсчетных блоков, имеющих подсчетные мощности 1,0 м и более метра, включать в контур подсчета;

- максимальная зольность угля по пластопересечению с учетом 100 % засорения внутрипластовыми породными прослоями – 40 %;

- минимальная истинная мощность породных прослоев, разделяющих пласты угля на объекты самостоятельной разработки – 0,5 м.

Не включать в подсчет запасов угля пласты 3, 11а.

Запасы угля подсчитать в границах лицензии.

3.3. Считать утратившими силу решения комиссии Кемеровского совнархоза (справка № 7-30 г-3841 от 19.10.1959 г.) и ГКЗ СССР (протокол № 2486-к от 06.09.1991 г.) в части утверждения кондиций для подсчета запасов угля в связи с их переутверждением на участке Замковый.

Неотъемлемой частью протокола Комиссии является заключение государственной экспертизы.

Дата подписания протокола 12.11.2015

Заместитель Председателя Комиссии: В.И. Воропаев

Секретарь Комиссии: Г.Б. Андросова

Приложение Д

(справочное)

Протокол №4597 Заседания ГКЗ

Экз. № ____

«УТВЕРЖДАЮ»
Заместитель Руководителя Федерального агентства по недропользованию

_____ С.А. Аксенов

«06» _____ 2016 г.

ПРОТОКОЛ № 4597

заседания
Государственной комиссии по утверждению заключения государственной экспертизы запасов твердых полезных ископаемых Федерального агентства по недропользованию

«08» апреля 2016 г. **г. Москва**

Утверждение заключения государственной экспертизы подсчета запасов каменного угля на участке Замковый Чернокалтанского каменноугольного месторождения (лицензия КЕМ 01794 ТЭ) в Кемеровской области

ПРИСУТСТВОВАЛИ:

Заместители Председателя Комиссии:	- В.И. ВОРОПАЕВ - В.В. ШКИЛЬ
Члены Комиссии:	- Е.Г. КОМАРОВА - Т.П. ЛИНДЕ - А.В. НЕКРАСОВ
Члены Консультационного Совета:	- О.И. ГУСЬКОВ - А.А. МАУТИНА
Члены экспертной комиссии:	- А.Н. АНИКИН - М.А. МАМЛИН
Главный геолог ФБУ «ГКЗ»	- А.Б. ЛАЗАРЕВ
Секретарь экспертной комиссии:	- Я.И. ПИСАРЕНКО
Авторы отчета: от ОАО «УК «Кузбассразрезуголь»	

начальник отдела геологии и недропользования - Д.С. ШАМОВ
от ООО «Геоскан»
главный геолог - С.В. ШВАРЦ

Представители недропользователя:
от ООО «Горнорудная компания Урала»
главный геолог - А.В. РОМАНОВСКИЙ

ПРЕДСЕДАТЕЛЬСТВОВАЛ: - В.И. ВОРОПАЕВ

1. Рассмотрено заключение государственной экспертизы:

По материалам «Геологический отчет с подсчетом запасов каменного угля в границах участка «Замковый» Чернокалтанского каменноугольного месторождения (лицензия КЕМ 01794 ТЭ)», представленным ООО «Горнорудная компания Урала».

2. Решение Комиссии:

3.1. Утвердить заключение государственной экспертизы подсчета запасов каменного угля на участке Замковый Чернокалтанского каменноугольного месторождения (лицензия КЕМ 01794 ТЭ) в Кемеровской области.

3.2. Утвердить балансовые запасы каменного угля в лицензионных границах участка Замковый Чернокалтанского каменноугольного месторождения (лицензия КЕМ 01794 ТЭ) для условий открытой отработки по состоянию на 01.01.2016 в авторском варианте, в следующем количестве по категориям, маркам (таблица 1, в тыс. т):

Таблица 1

	B	C_1	B+C_1
Всего в лицензионных границах	**19387**	**36180**	**55567**
в т.ч. марка Т	19387	34445	53832
Окисленные	-	1735	1735

Распределение запасов угля по пластам участка Замковый приведено в приложении № 2 к протоколу.

3.3. Отнести лицензионный участок Замковый Чернокалтанского каменноугольного месторождения в соответствии с «Классификацией запасов и прогнозных ресурсов твердых полезных ископаемых» по сложности геологического строения ко 2 группе, по степени изученности - к группе разведанных.

3.4. Считать утратившими силу решения ГКЗ СССР в части утверждения запасов угля на площади настоящего подсчета в связи с их переутверждением настоящим решением, в следующем количестве по маркам и категориям (таблица 2, в тыс. т):

Таблица 2

ГКЗ СССР	Марка Т	Балансовые запасы (C_1)	Забалансовые запасы (C_1)
Нераспределенный фонд перспективные для разведки месторождения и участки для шахт. Вне технических границ разрезов Чернокалтанских № 3 и 4 (гор. от 240 до 0)*			
протокол от 24.12.1959 № 2904	Всего	219	5
Нераспределенный фонд перспективные для разведки месторождения и участки для шахт. Замковая часть Чернокалтанской антиклинали**			
протокол от 24.12.1959 № 2904	Всего	53044	2445

* часть запасов участка Вне технических границ разрезов Чернокалтанских № 3 и 4, находящихся в границах лицензии КЕМ 01794 ТЭ, по состоянию на 01.01.2015 г. учитывается государственным балансом запасов в нераспределенном фонде недр;

** часть запасов участка Замковая часть Чернокалтанской антиклинали, находящихся в границах лицензии КЕМ 01794 ТЭ, по состоянию на 01.01.2015 г. учитывается государственным балансом запасов в нераспределенном фонде недр.

Неотъемлемой частью протокола Комиссии является заключение государственной экспертизы.

Дата подписания протокола 12.04.2016

Заместитель Председателя Комиссии: В.И. Воропаев

Секретарь Комиссии: Г.Б. Андросова

Приложение Е

(справочное)

Протокол №1160 Заседания ТКЗ

МИНИСТЕРСТВО ПРИРОДНЫХ РЕСУРСОВ И ЭКОЛОГИИ РОССИЙСКОЙ ФЕДЕРАЦИИ
(МИНПРИРОДЫ РОССИИ)
ФЕДЕРАЛЬНОЕ АГЕНТСТВО ПО НЕДРОПОЛЬЗОВАНИЮ
(РОСНЕДРА)
УПРАВЛЕНИЕ ПО НЕДРОПОЛЬЗОВАНИЮ ПО КЕМЕРОВСКОЙ ОБЛАСТИ
(КУЗБАССНЕДРА)

УТВЕРЖДАЮ:
Начальник Управления
по недропользованию
по Кемеровской области
Л.П. Кечкин
« 11 » сентября 2013 г.

ПРОТОКОЛ №1160

**заседания Территориальной комиссии по запасам
Управления по недропользованию по Кемеровской области
(ТКЗ Кузбасснедра)**

10 сентября 2013 г. г. Кемерово

Государственная экспертиза материалов
«Геологический отчёт с подсчётом запасов каменного угля в границах лицензии ОАО «УК «Кузбассразрезуголь» КЕМ 11709 ТЭ на Чёрнокалтанском каменноугольном месторождении»

ОАО «УК «Кузбассразрезуголь» (лицензия КЕМ 11709 ТЭ)

ПРИСУТСТВОВАЛИ:

Председатель ТКЗ Кузбасснедра:	Л.П. Кечкин
Заместитель председателя ТКЗ Кузбасснедра:	С.В. Гуков
Секретарь ТКЗ Кузбасснедра:	Н.А. Головина
Члены ТКЗ Кузбасснедра:	В.В. Ляльков
	В.В. Новиков
	И.Э. Пах
	В.Ю. Сушков
	А.А. Торгунаков

Представители Кемеровского филиала ФБУ «ГКЗ»:
директор Кемеровского филиала ФБУ «ГКЗ» — В.О. Ярков
ведущий инженер Кемеровского филиала ФБУ «ГКЗ» — С.С. Старкин
внештатный эксперт Кемеровского филиала ФБУ «ГКЗ» — Я.А. Еловикова

Представители недропользователя:
начальник отдела геологии ОАО «УК «Кузбассразрезуголь» — Д.С. Шамов

Авторы материалов:
главный геолог ООО «Геоскан» — С.В. Шварц

ПРЕДСЕДАТЕЛЬСТВОВАЛ: Л.П. КЕЧКИН

1. ТКЗ КУЗБАССНЕДРА РАССМОТРЕНО:

Заключение государственной экспертизы Кемеровского филиала ФБУ «ГКЗ» от 02.09.2013 по материалам «Геологический отчёт с подсчётом запасов каменного угля в границах лицензии ОАО «УК «Кузбассразрезуголь» КЕМ 11709 ТЭ на Чёрнокалтанском каменноугольном месторождении».

2. РЕШЕНИЕ ТКЗ КУЗБАССНЕДРА:

2.1. В целом согласиться с заключением экспертной комиссии Кемеровского филиала ФБУ «ГКЗ» по материалам «Геологический отчёт ...» от 02.09.2013.

Принять с учётом изменений в заключение государственной экспертизы, принятых на заседании ТКЗ Кузбасснедра, следующие решения.

2.2. Утвердить и учесть по состоянию на 01.01.2013 в государственном балансе запасы каменного угля по участкам недр Чёрнокалтанский 2 и Чёрнокалтанский 3 Чёрнокалтанского месторождения (ОАО «УК «Кузбассразрезуголь», КЕМ 11709 ТЭ), предназначенные к отработке открытым способом, в количестве соответственно 7019 и 16807 тыс. тонн балансовых и 265 и 660 тыс. тонн забалансовых по участкам недр, маркам, группам окисленности и категориям согласно таблице 1.

Таблица 1

Запасы угля участков недр Чёрнокалтанский 2 и Чёрнокалтанский 3 Чёрнокалтанского месторождения (ОАО «УК «Кузбассразрезуголь», КЕМ 11709 ТЭ) по состоянию на 01.01.2013

Марка, группа	Количество запасов, тыс. тонн		
	В	C_1	$B+C_1$
Участок недр Чёрнокалтанский 2 (КЕМ 11709 ТЭ)			
Балансовые			
ТОК II	0	4	4
ТОК I	0	29	29
Т	4663	2323	6986
Всего	**4663**	**2356**	**7019**

Марка, группа	Количество запасов, тыс. тонн		
	В	C_1	$B+C_1$
Забалансовые			
Т	256	9	265
Всего	**256**	**9**	**265**
Участок недр Чёрнокалтанский 3 (КЕМ 11709 ТЭ)			
Балансовые			
ТОК II	0	105	105
ТОК I	0	122	122
Т	6943	9637	16580
Всего	**6943**	**9864**	**16807**
Забалансовые			
ТОК I	0	3	3
Т	4	653	657
Всего	**4**	**656**	**660**
Участки недр Чёрнокалтанский 2 и Чёрнокалтанский 3 (КЕМ 11709 ТЭ)			
Балансовые			
ТОК II	0	109	109
ТОК I	0	151	151
Т	11606	11960	23566
Всего	**11606**	**12220**	**23826**
Забалансовые			
ТОК I	0	3	3
Т	260	662	922
Всего	**260**	**665**	**925**

Подсчёт запасов выполнен по параметрам кондиций, утверждённым ТКЗ Кузбасснедра (протокол от 06.05.2013 №1140) для участков недр Чёрнокалтанский 2 и Чёрнокалтанский 3 Чёрнокалтанского месторождения (ОАО «УК «Кузбассразрезуголь», КЕМ 11709 ТЭ).

2.3. Признать утратившими силу решения ВКЗ СССР (протокол №8425 от 24.09.1953), ГКЗ СССР (протоколы №2904 от 24.12.1959 и №11114 от 25.07.1991), в части утверждения запасов каменного угля на площади перекрытия настоящим

подсчётом в связи с их переоценкой в количестве 22553 тыс. тонн балансовых и 730 тыс. тонн забалансовых по маркам, группам окисленности, категориям и участкам учёта в государственном балансе в распределённом и нераспределённом фонде недр согласно таблице 2.

Таблица 2

Запасы каменного угля, исключаемые в государственном балансе из распределённого и нераспределённого фонда недр по состоянию на 01.01.2013, в связи с их переоценкой и переучётом по участкам недр Чёрнокалтанский 2 и Чёрнокалтанский 3 Чёрнокалтанского месторождения (ОАО «УК «Кузбассразрезуголь», КЕМ 11709 ТЭ)

Протокол, участок	Марка, группа	Балансовые запасы, тыс. тонн				Забалансовые запасы, тыс. тонн
		A	B	C_1	A+B+C_1	C_1
ГКЗ СССР №11114 от 25.07.1991, участок недр «Чёрнокалтанские 1-2 (бывш. Калтанский)», лицензия КЕМ 11709 ТЭ	каменный окисленный	0	0	347	347	0
	Т	0	12 411	4 834	17 245	0
ВКЗ СССР №8425 от 24.09.1953, участок «Чёрнокалтанские №1, 2 и 3»	Т	1 388	668	534	2590	0
ГКЗ СССР №2904 от 24.12.1959, участок «Вне тех. границ разрезов Чёрнокалтанских №3 и 4 (от 240 до 0)»	Т	42	10	1828	1880	364
ГКЗ СССР №2904 от 24.12.1959, участок «Замковая часть Чернокалтанской антиклинали»	Т	0	0	491	491	366
Всего		**1430**	**13089**	**8034**	**22553**	**730**
в том числе	каменный окисленный	0	0	347	347	0
	Т	1430	13089	7687	22206	730

2.4. По сложности геологического строения отнести участки недр Чёрнокалтанский 2 и Чёрнокалтанский 3 Чёрнокалтанского месторождения (ОАО «УК «Кузбассразрезуголь», КЕМ 11709 ТЭ) ко 2 группе в соответствии с «Классификацией запасов и прогнозных ресурсов твёрдых полезных ископаемых», утверждённой приказом МПР России от 11.12.2006 №278.

2.5. Признать участки недр Чёрнокалтанский 2 и Чёрнокалтанский 3 Чёрнокалтанского месторождения (ОАО «УК «Кузбассразрезуголь», КЕМ 11709 ТЭ) разведанными и подготовленными для промышленного освоения открытым способом.

Результаты голосования:

«за»	Л.П. Кечкин, Н.А. Головина, В.В. Ляльков, В.В. Новиков, И.Э. Пах, В.Ю. Сушков, А.А. Торгунаков;
«против»	С.В. Гуков;
«воздержались»	нет.

Неотъемлемой частью настоящего протокола ТКЗ Кузбасснедра является заключение государственной экспертизы Кемеровского филиала ФБУ «ГКЗ» по материалам «Геологический отчёт ...» от 02.09.2013.

Заместитель председателя, ТКЗ Кузбасснедра, к. г-м. н. _____ С.В. ГУКОВ

Секретарь ТКЗ Кузбасснедра _____ Н.А. ГОЛОВИНА

Члены ТКЗ Кузбасснедра: _____ В.В. ЛЯЛЬКОВ

_____ В.В. НОВИКОВ

_____ И.Э. ПАХ

_____ В.Ю. СУШКОВ

_____ А.А. ТОРГУНАКОВ

Приложение Ж

(справочное)

Разрешения на застройку площадей залегания полезного ископаемого

ФЕДЕРАЛЬНОЕ
АГЕНТСТВО ПО НЕДРОПОЛЬЗОВАНИЮ

**ДЕПАРТАМЕНТ
ПО НЕДРОПОЛЬЗОВАНИЮ
ПО СИБИРСКОМУ ФЕДЕРАЛЬНОМУ ОКРУГУ**

**ОТДЕЛ
ГЕОЛОГИИ И ЛИЦЕНЗИРОВАНИЯ
ПО КЕМЕРОВСКОЙ ОБЛАСТИ
(КУЗБАССНЕДРА)**

Мирная ул., д. 5, г. Кемерово,
650036, т/ф (3842) 212 274
E-mail: kemerovo@rosnedra.gov.ru

Директору
ООО «Горнорудная компания Урала»
Л.Д. Волковой

пр-т Шахтёров, дом 50а, г. Кемерово,
Кемеровская область, 650002

от 22.09.2017 п.С00010906/2716

на	№	355	от	07.08.2017
на	№	3268	от	11.08.2017

По заявлению

Отдел геологии и лицензирования по Кемеровской области по Вашему заявлению о выдаче разрешения на осуществление застройки площадей залегания полезных ископаемых объектом «Пруд-отстойник» (площадка №6) сообщает следующее.

Под участком предстоящей застройки объектом «Пруд-отстойник» (площадка №6) отсутствуют разведанные запасы полезных ископаемых, учитываемые государственным или территориальным балансами запасов полезных ископаемых (см. Заключение о наличии полезных ископаемых от 05.05.2017 №094/2017 в адрес ООО «Проект-Сервис»).

Государственная услуга по выдаче разрешения на осуществление застройки площадей залегания полезных ископаемых предоставляется при наличии полезных ископаемых под участком предстоящей застройки, в соответствии с требованиями ст. 25 Закона РФ «О недрах» и Административного регламента, утв. приказом Минприроды России от 13.02.2013 №53.

Заместитель начальника департамента
- начальник отдела А.А. Гермаханов

Исп. Гольцова Ю.В.,
(3842) 31 22 86

ФЕДЕРАЛЬНОЕ АГЕНТСТВО ПО НЕДРОПОЛЬЗОВАНИЮ

ДЕПАРТАМЕНТ ПО НЕДРОПОЛЬЗОВАНИЮ
ПО СИБИРСКОМУ ФЕДЕРАЛЬНОМУ ОКРУГУ

ОТДЕЛ ГЕОЛОГИИ И ЛИЦЕНЗИРОВАНИЯ
ПО КЕМЕРОВСКОЙ ОБЛАСТИ (КУЗБАССНЕДРА)

РАЗРЕШЕНИЕ

22 сентября 2017 г. № 119/2017

на осуществление застройки площадей залегания полезных ископаемых, а также размещение в местах их залегания подземных сооружений

Отдел геологии и лицензирования по Кемеровской области Департамента по недропользованию по Сибирскому федеральному округу, рассмотрев заявление ООО «Горнорудная компания Урала» (ИНН 6606021761, юридический адрес: 650002, Кемеровская область, г. Кемерово, пр-т Шахтёров, дом 50а) о выдаче разрешения на осуществление застройки площадей залегания полезных ископаемых

промышленным объектом — «Внутренний отвал №1» (площадка №1), расположенным в Кондомском геолого-экономическом районе Кузбасса на геологических угленосных участках «Чёрнокалтанские I, II», «Замковая часть Чёрнокалтанской антиклинали», в границах участков недр Чёрнокалтанское месторождение ОАО «УК «Кузбассразрезуголь» (лицензия КЕМ 11709 ТЭ), Замковый ООО «Горнорудная компания Урала» (КЕМ 01794 ТЭ), с учётом согласования ОАО «УК «Кузбассразрезуголь» (письмо от 26.07.2017 №03/01/05-442), руководствуясь Законом РФ «О недрах» и приказом Минприроды России от 13.02.2013 №53 (зарегистрирован в Минюсте России 02.10.2013 за №30076), принял решение:

Разрешить застройку площадей залегания полезных ископаемых ООО «Горнорудная компания Урала» на геологических угленосных участках «Чёрнокалтанские I, II», «Замковая часть Чёрнокалтанской антиклинали», в границах участков недр Чёрнокалтанское месторождение ОАО «УК «Кузбассразрезуголь» (КЕМ 11709 ТЭ), Замковый ООО «Горнорудная компания Урала» (КЕМ 01794 ТЭ) промышленным объектом — **«Внутренний отвал №1» (площадка №1)**, расположенным на территории Новокузнецкого

муниципального района Кемеровской области.

Застройка площадей залегания полезных ископаемых разрешается ООО «Горнорудная компания Урала» без дополнительного обременения отработки запасов угля на участках Чёрнокалтанское месторождение ОАО «УК «Кузбассразрезуголь» (КЕМ 11709 ТЭ), Замковый ООО «Горнорудная компания Урала» (КЕМ 01794 ТЭ), утверждённых в установленном порядке, в связи с эксплуатацией объекта строительства.

Размещение объекта строительства «Внутренний отвал №1» (площадка №1) обозначено на прилагаемой схеме масштаба 1:15 000 контуром красного цвета с угловыми точками: 1–2–3–4– далее по списку –15–16–17–1. Площадь участка застройки составляет 113,8 га. Объём отвала не более 61 млн. м^3.

Географические координаты угловых точек площади застройки приведены в таблице:

Географические координаты площадки
под участком предстоящей застройки промышленным объектом
ООО «Горнорудная компания Урала»

Номера угловых точек	*Северная широта*			*Восточная долгота*		
	градусы	*минуты*	*секунды*	*градусы*	*минуты*	*секунды*
«Внутренний отвал №1» (площадка №1), S=113,8 га						
1	53	31	36,7	87	25	03,7
2	53	31	40,6	87	25	05,2
3	53	31	54,6	87	25	04,3
4	53	31	56,4	87	25	04,7
5	53	32	05,7	87	25	01,5
6	53	32	13,9	87	25	09,5
7	53	32	21,3	87	25	09,5
8	53	32	22,2	87	25	12,1
9	53	32	24,0	87	25	21,0
10	53	32	23,0	87	25	45,0
11	53	32	20,0	87	25	53,0
12	53	32	18,0	87	25	54,0
13	53	32	16,0	87	25	54,0
14	53	32	04,5	87	25	49,8
15	53	31	51,43	87	25	44,3

Номера угловых точек	Северная широта			Восточная долгота		
	градусы	минуты	секунды	градусы	минуты	секунды
16	53	31	43,6	87	25	41,8
17	53	31	33,0	87	25	33.4
1	53	31	36,7	87	25	03,7

Приложение: схема расположения объектов строительства (масштаб 1:15 000) на 1 л. в 1 экз.

Заместитель начальника департамента
-начальник отдела

А.А. Гермаханов

Исп. Гольцова Ю.В.,
(3842) 51-22-86

стр. 3 из 3

Приложение к разрешению
на осуществление застройки
№ 119/2017 от 22.09.2017

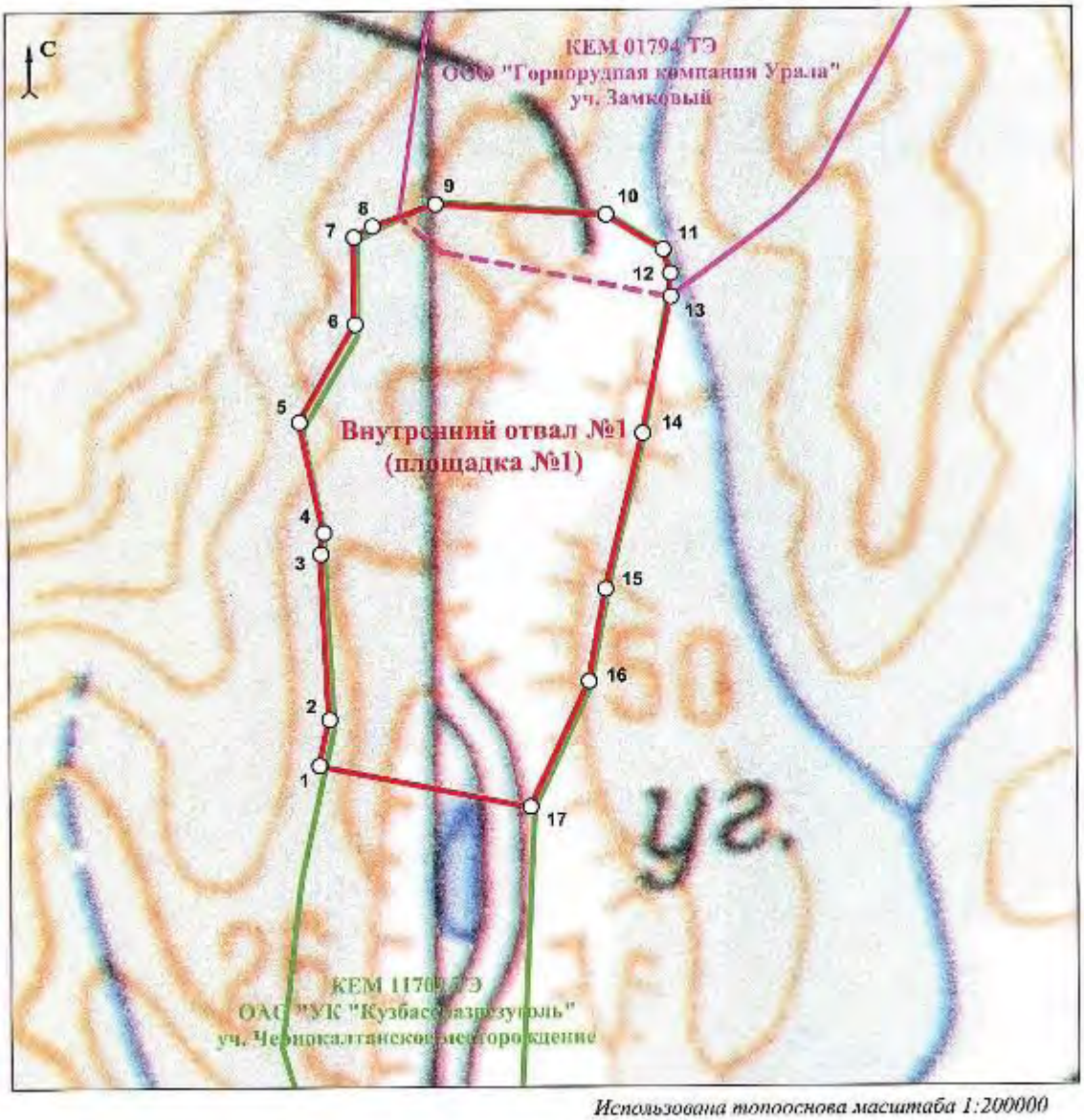

Использована топооснова масштаба 1:200000

Схема расположения объекта строительства
"Внутренний отвал №1" (площадка №1)
ООО "Горнорудная компания Урала" (масштаб 1:15 000)

Заместитель начальника департамента
-начальник отдела

А.А. Гермаханов

ФЕДЕРАЛЬНОЕ АГЕНТСТВО ПО НЕДРОПОЛЬЗОВАНИЮ
ДЕПАРТАМЕНТ ПО НЕДРОПОЛЬЗОВАНИЮ
ПО СИБИРСКОМУ ФЕДЕРАЛЬНОМУ ОКРУГУ
ОТДЕЛ ГЕОЛОГИИ И ЛИЦЕНЗИРОВАНИЯ
ПО КЕМЕРОВСКОЙ ОБЛАСТИ (КУЗБАССНЕДРА)

РАЗРЕШЕНИЕ

22 сентября 2017 г. № 120/2017

на осуществление застройки площадей залегания полезных ископаемых, а также размещение в местах их залегания подземных сооружений

Отдел геологии и лицензирования по Кемеровской области Департамента по недропользованию по Сибирскому федеральному округу, рассмотрев заявление ООО «Горнорудная компания Урала» (ИНН 6606021761, юридический адрес: 650002, Кемеровская область, г. Кемерово, пр-т Шахтёров, дом 50а) о выдаче разрешения на осуществление застройки площадей залегания полезных ископаемых

промышленным объектом — «Внутренний отвал №2» (площадка №2), расположенным в Кондомском геолого-экономическом районе Кузбасса на геологических угленосных участках «Чернокалтанский VI», «Замковая часть Чернокалтанской антиклинали», в границах участка недр Замковый ООО «Горнорудная компания Урала» (лицензия КЕМ 01794 ТЭ), руководствуясь Законом РФ «О недрах» и приказом Минприроды России от 13.02.2013 №53 (зарегистрирован в Минюсте России 02.10.2013 за №30076), принял решение:

Разрешить застройку площадей залегания полезных ископаемых ООО «Горнорудная компания Урала» на геологических угленосных участках «Чернокалтанский VI», «Замковая часть Чернокалтанской антиклинали», в границах участка недр Замковый ООО «Горнорудная компания Урала» (КЕМ 01794 ТЭ) промышленным объектом — **«Внутренний отвал №2» (площадка №2)**, расположенным на территории Новокузнецкого муниципального района Кемеровской области.

Застройка площадей залегания полезных ископаемых разрешается ООО «Горнорудная компания Урала» без дополнительного обременения

отработки запасов угля на участке Замковый ООО «Горнорудная компания Урала» (КЕМ 01794 ТЭ), утверждённых в установленном порядке, в связи с эксплуатацией объекта строительства.

Размещение объекта строительства «Внутренний отвал №2» (площадка №2) обозначено на прилагаемой схеме масштаба 1:15 000 контуром красного цвета с угловыми точками: 18–19–20–21– далее по таблице –11–10–9–18. Площадь участка застройки составляет 224,5 га. Объём отвала не более 89 млн. м^3.

Географические координаты угловых точек площади застройки приведены в таблице:

Географические координаты площадки
под участком предстоящей застройки промышленным объектом
ООО «Горнорудная компания Урала»

Номера угловых точек	*Северная широта*			*Восточная долгота*		
	градусы	*минуты*	*секунды*	*градусы*	*минуты*	*секунды*
«Внутренний отвал №2» (площадка №2), S=224,5 га						
18	53	32	23,0	87	25	16,0
19	53	32	39,0	87	25	20,0
20	53	32	45,0	87	25	25,0
21	53	32	49,0	87	25	25,0
22	53	33	12,0	87	25	34,0
23	53	33	30,0	87	25	53,0
24	53	33	33,0	87	26	20,0
25	53	33	19,8	87	26	24,0
26	53	33	06,3	87	26	26,7
27	53	32	56,4	87	26	33,8
28	53	32	54,7	87	26	38,7
29	53	32	49,0	87	26	42,0
30	53	32	45,0	87	26	34,5
31	53	32	43,0	87	26	31,0
32	53	32	26,0	87	26	15,0
33	53	32	23,0	87	26	10,0
13	53	32	16,0	87	25	54,0
12	53	32	18,0	87	25	54,0
11	53	32	20,0	87	25	53,0

Номера угловых точек	Северная широта			Восточная долгота		
	градусы	минуты	секунды	градусы	минуты	секунды
10	53	32	23,0	87	25	45,0
9	53	32	24,0	87	25	21,0
18	53	32	23,0	87	25	16,0

Приложение: схема расположения объектов строительства (масштаб 1:15 000) на 1 л. в 1 экз.

Заместитель начальника департамента
-начальник отдела А.А. Гермаханов

Исп. Гольцова Ю.В.,
(2842) 31-22-86

стр. 3 из 5

Приложение к разрешению
на осуществление застройки
№ 120/2017 от 22.09.2017

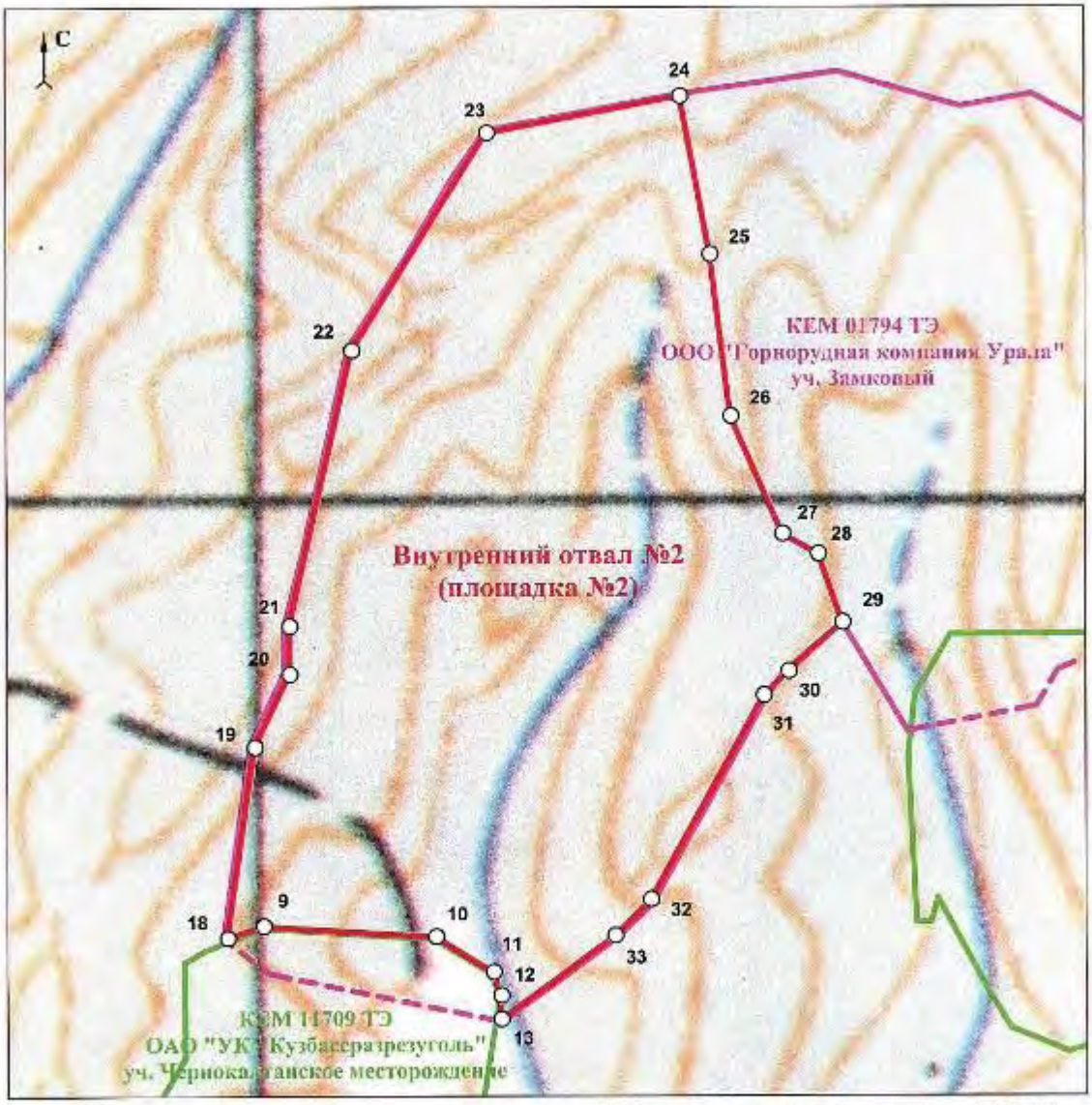

Использована топооснова масштаба 1:200000

Схема расположения объекта строительства
"Внутренний отвал №2" (площадка №2)
ООО "Горнорудная компания Урала" (масштаб 1:15 000)

Заместитель начальника департамента
-начальник отдела

А.А. Гермаханов

Взам. инв. №	Подп. и дата	Инв. № подл.

Изм.	Кол.уч.	Лист	№ док.	Подп.	Дата	063.42-19-ПЗ1.ТЧ	Лист 76

ФЕДЕРАЛЬНОЕ АГЕНТСТВО ПО НЕДРОПОЛЬЗОВАНИЮ

ДЕПАРТАМЕНТ ПО НЕДРОПОЛЬЗОВАНИЮ
ПО СИБИРСКОМУ ФЕДЕРАЛЬНОМУ ОКРУГУ

ОТДЕЛ ГЕОЛОГИИ И ЛИЦЕНЗИРОВАНИЯ
ПО КЕМЕРОВСКОЙ ОБЛАСТИ (КУЗБАССНЕДРА)

РАЗРЕШЕНИЕ

22 сентября 2017 г. № 121/2017

на осуществление застройки площадей залегания полезных ископаемых, а также размещение в местах их залегания подземных сооружений

Отдел геологии и лицензирования по Кемеровской области Департамента по недропользованию по Сибирскому федеральному округу, рассмотрев заявление ООО «Горнорудная компания Урала» (ИНН 6606021761, юридический адрес: 650002, Кемеровская область, г. Кемерово, пр-т Шахтёров, дом 50а) о выдаче разрешения на осуществление застройки площадей залегания полезных ископаемых

промышленным объектом — «Внутренний отвал №3» (площадка №3), расположенным в Кондомском геолого-экономическом районе Кузбасса на геологических угленосных участках «Чернокалтанский VI», «Замковая часть Чернокалтанской антиклинали», в границах участков недр Чернокалтанское месторождение ОАО «УК «Кузбассразрезуголь» (лицензия КЕМ 11709 ТЭ), Замковый ООО «Горнорудная компания Урала» (КЕМ 01794 ТЭ), с учётом согласования ОАО «УК «Кузбассразрезуголь» (письмо от 26.07.2017 №03/01/05-442), руководствуясь Законом РФ «О недрах» и приказом Минприроды России от 13.02.2013 №53 (зарегистрирован в Минюсте России 02.10.2013 за №30076), принял решение:

Разрешить застройку площадей залегания полезных ископаемых ООО «Горнорудная компания Урала» на геологических угленосных участках «Чернокалтанский VI», «Замковая часть Чернокалтанской антиклинали», на границах участков недр Чернокалтанское месторождение ОАО «УК «Кузбассразрезуголь» (КЕМ 11709 ТЭ), Замковый ООО «Горнорудная компания Урала» (КЕМ 01794 ТЭ) промышленным объектом — **«Внутренний отвал №3» (площадка №3)**, расположенным на территории Новокузнецкого

муниципального района Кемеровской области.

Застройка площадей залегания полезных ископаемых разрешается ООО «Горнорудная компания Урала» без дополнительного обременения отработки запасов угля на участках Черпокалтанское месторождение ОАО «УК «Кузбассразрезуголь» (КЕМ 11709 ТЭ), Замковый ООО «Горнорудная компания Урала» (КЕМ 01794 ТЭ), утверждённых в установленном порядке, в связи с эксплуатацией объекта строительства.

Размещение объекта строительства «Внутренний отвал №3» (площадка №3) обозначено на прилагаемой схеме масштаба 1:15 000 контуром красного цвета с угловыми точками: 34–35–36–37– далее по списку –51–52–53–34. Площадь участка застройки составляет 134,3 га. Объём отвала не более 55 млн. м^3.

Географические координаты угловых точек площади застройки приведены в таблице:

Географические координаты площадки
под участком предстоящей застройки промышленным объектом
ООО «Горнорудная компания Урала»

Номера угловых точек	*Северная широта*			*Восточная долгота*		
	градусы	*минуты*	*секунды*	*градусы*	*минуты*	*секунды*
«Внутренний отвал №3» (площадка №3), S=134,3 га						
34	53	32	38,7	87	26	50,6
35	53	32	40,0	87	26	51,0
36	53	32	43,0	87	26	52,0
37	53	32	48,0	87	26	57,0
38	53	32	48,0	87	27	25,0
39	53	32	48,6	87	27	41,6
40	53	32	46,7	87	27	53,6
41	53	32	41,3	87	28	01,2
42	53	32	39,7	87	28	08,2
43	53	32	31,6	87	28	18,6
44	53	32	12,5	87	27	49,9
45	53	32	16,4	87	27	44,8
46	53	32	16,2	87	27	27,6
47	53	32	14,1	87	27	18,7
48	53	32	14,0	87	27	12,9
49	53	32	15,8	87	27	04,5

Номера угловых точек	Северная широта			Восточная долгота		
	градусы	минуты	секунды	градусы	минуты	секунды
50	53	32	18,0	87	27	01,0
51	53	32	26,0	87	26	54,3
52	53	32	24,5	87	26	53,8
53	53	32	24,6	87	26	51,5
34	53	32	38,7	87	26	50,6

Приложение: схема расположения объектов строительства (масштаб 1:15 000) на 1 л. в 1 экз.

Заместитель начальника департамента
-начальник отдела А.А. Гермаханов

Исп. Гольцова Ю.В.,
(3812) 31-22-86

стр. 3 из 3

Приложение к разрешению
на осуществление застройки
№ 121/2017 от 22.09.2017

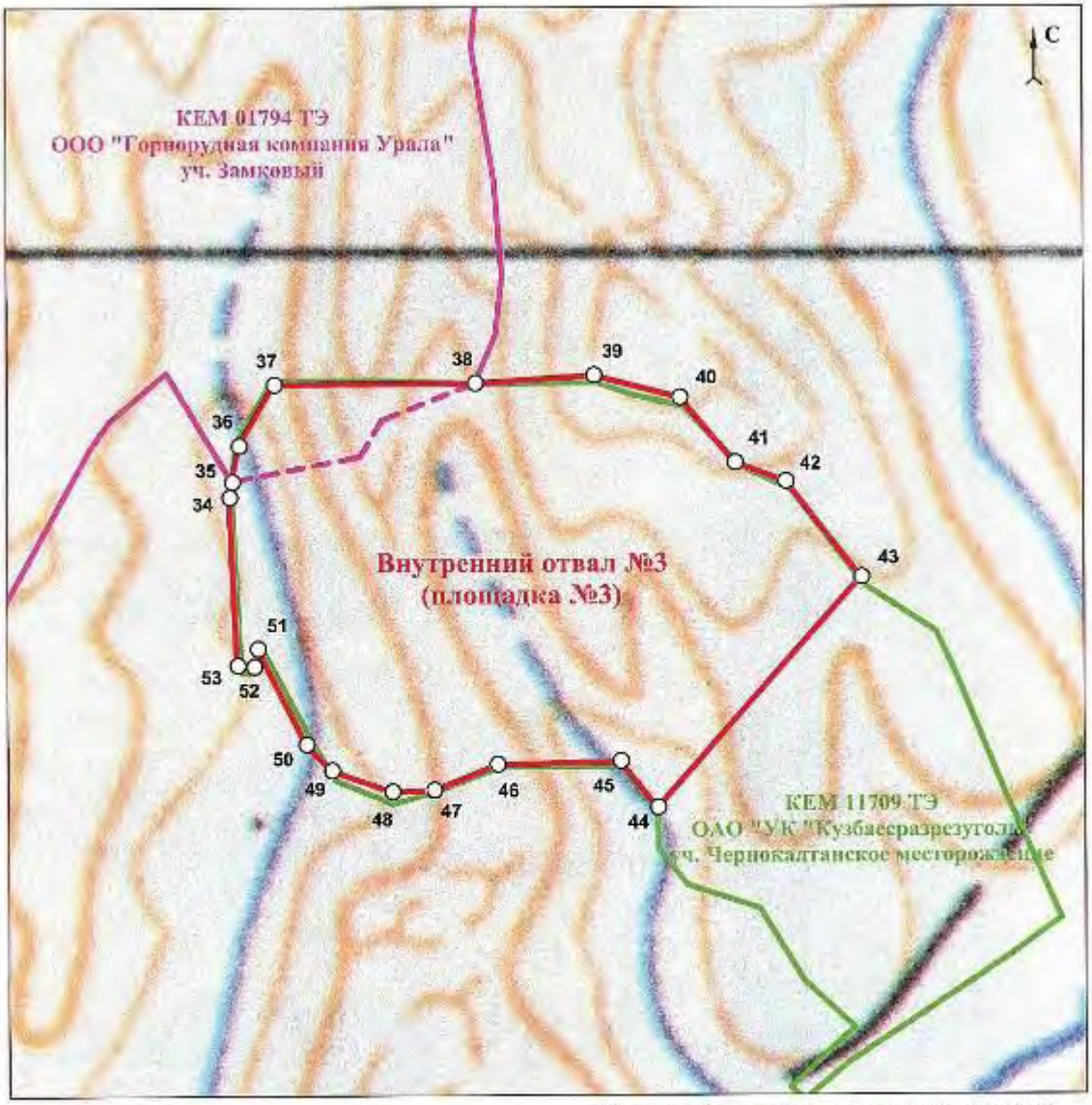

Использована топооснова масштаба 1:200000

Схема расположения объекта строительства
"Внутренний отвал №3" (площадка №3)
ООО "Горнорудная компания Урала" (масштаб 1:15 000)

Заместитель начальника департамента
-начальник отдела

А.А. Гермаханов

ФЕДЕРАЛЬНОЕ АГЕНТСТВО ПО НЕДРОПОЛЬЗОВАНИЮ
ДЕПАРТАМЕНТ ПО НЕДРОПОЛЬЗОВАНИЮ
ПО СИБИРСКОМУ ФЕДЕРАЛЬНОМУ ОКРУГУ
ОТДЕЛ ГЕОЛОГИИ И ЛИЦЕНЗИРОВАНИЯ
ПО КЕМЕРОВСКОЙ ОБЛАСТИ (КУЗБАССНЕДРА)

РАЗРЕШЕНИЕ

22 сентября 2017 г. № 122/2017

на осуществление застройки площадей залегания полезных ископаемых, а также размещение в местах их залегания подземных сооружений

Отдел геологии и лицензирования по Кемеровской области Департамента по недропользованию по Сибирскому федеральному округу, рассмотрев заявление ООО «Горнорудная компания Урала» (ИНН 6606021761, юридический адрес: 650002, Кемеровская область, г. Кемерово, пр-т Шахтёров, дом 50а) о выдаче разрешения на осуществление застройки площадей залегания полезных ископаемых

промышленным объектом — «Внешний отвал №1» (площадка №4), расположенным в Кондомском геолого-экономическом районе Кузбасса на геологических угленосных участках «Чернокалтанский VI», «Замковая часть Чернокалтанской антиклинали», «Чернокалтанский III», на границах участков недр Чернокалтанское месторождение ОАО «УК «Кузбассразрезуголь» (лицензия КЕМ 11709 ТЭ), Замковый ООО «Горнорудная компания Урала» (КЕМ 01794 ТЭ), с учётом согласования ОАО «УК «Кузбассразрезуголь» (письмо от 26.07.2017 №03/01/05-442), руководствуясь Законом РФ «О недрах» и приказом Минприроды России от 13.02.2013 №53 (зарегистрирован в Минюсте России 02.10.2013 за №30076), принял решение:

Разрешить застройку площадей залегания полезных ископаемых ООО «Горнорудная компания Урала» на геологических угленосных участках «Чернокалтанский VI», «Замковая часть Чернокалтанской антиклинали», «Чернокалтанский III», на границах участков недр Чернокалтанское месторождение ОАО «УК «Кузбассразрезуголь» (лицензия КЕМ 11709 ТЭ), Замковый ООО «Горнорудная компания Урала» (КЕМ 01794 ТЭ) промышленным объектом — **«Внешний отвал №1» (площадка №4)**,

расположенным на территории Новокузнецкого муниципального района Кемеровской области.

Застройка площадей залегания полезных ископаемых разрешается ООО «Горнорудная компания Урала» без дополнительного обременения отработки запасов угля на участках Чернокалтанское месторождение ОАО «УК «Кузбассразрезуголь» (лицензия КЕМ 11709 ТЭ), Замковый ООО «Горнорудная компания Урала» (КЕМ 01794 ТЭ), утверждённых в установленном порядке, в связи с эксплуатацией объекта строительства.

Размещение объекта строительства «Внешний отвал №1» (площадка №4) обозначено на прилагаемой схеме масштаба 1:15 000 контуром красного цвета с угловыми точками: 53–54–55–56– далее по таблице –29–35–54–53. Площадь участка застройки составляет 104,6 га. Объём отвала не более 23 млн. м^3.

Географические координаты угловых точек площади застройки приведены в таблице:

Географические координаты площадки
под участком предстоящей застройки промышленным объектом
ООО «Горнорудная компания Урала»

Номера угловых точек	*Северная широта*			*Восточная долгота*		
	градусы	*минуты*	*секунды*	*градусы*	*минуты*	*секунды*
«Внешний отвал №1» (площадка №4), S=104,6 га						
53	53	32	24,6	87	26	51,5
54	53	32	12,4	87	26	46,7
55	53	32	08,4	87	26	32,2
56	53	31	57,9	87	26	18,5
15	53	31	51,43	87	25	44,3
14	53	32	04,5	87	25	49,8
13	53	32	16,0	87	25	54,0
33	53	32	23,0	87	26	10,0
32	53	32	26,0	87	26	15,0
31	53	32	43,0	87	26	31,0
30	53	32	45,0	87	26	34,5
29	53	32	49,0	87	26	42,0
35	53	32	40,0	87	26	51,0
34	53	32	38,7	87	26	50,6
53	53	32	24,6	87	26	51,5

Приложение: схема расположения объектов строительства (масштаб 1:15 000) на 1 л. в 1 экз.

Заместитель начальника департамента
-начальник отдела А.А. Гермаханов

Исп. Гольцова Ю.В.
(3842) 31-22-86

Приложение к разрешению
на осуществление застройки
№ 122/2017 от 22.09.2017

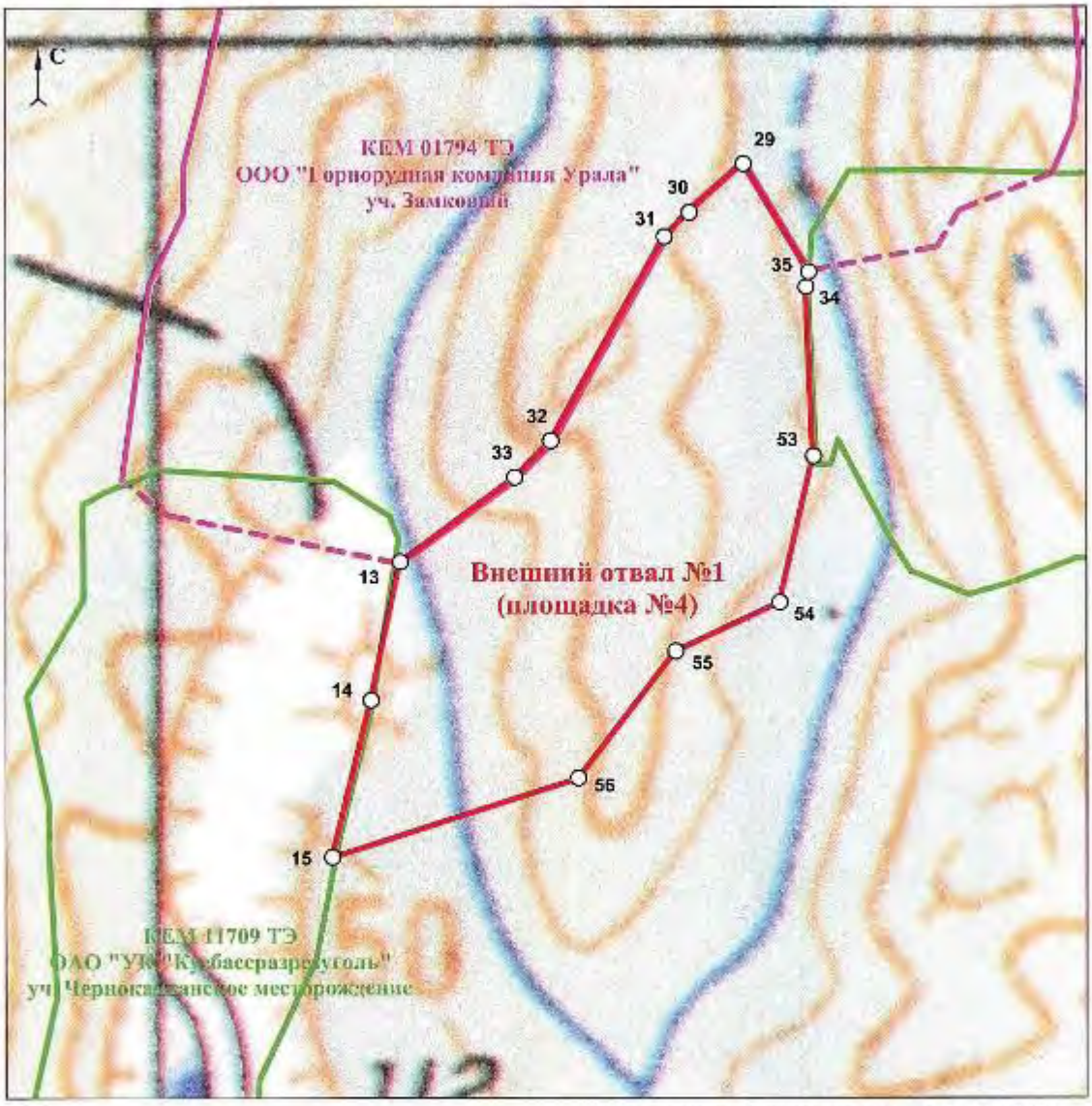

Использована топооснова масштаба 1:200000

Схема расположения объекта строительства
"Внешний отвал №1" (площадка №4)
ООО "Горнорудная компания Урала" (масштаб 1:15 000)

Заместитель начальника департамента
-начальник отдела А.А. Гермаханов

Взам. инв. №	Подп. и дата	Инв. № подл.

Изм.	Кол.уч.	Лист	№ док.	Подп.	Дата	063.42-19-ПЗ1.ТЧ	Лист 83

ФЕДЕРАЛЬНОЕ АГЕНТСТВО ПО НЕДРОПОЛЬЗОВАНИЮ

ДЕПАРТАМЕНТ ПО НЕДРОПОЛЬЗОВАНИЮ
ПО СИБИРСКОМУ ФЕДЕРАЛЬНОМУ ОКРУГУ

ОТДЕЛ ГЕОЛОГИИ И ЛИЦЕНЗИРОВАНИЯ
ПО КЕМЕРОВСКОЙ ОБЛАСТИ (КУЗБАССНЕДРА)

РАЗРЕШЕНИЕ

22 сентября 2017 г. № 123/2017

на осуществление застройки площадей залегания полезных ископаемых, а также размещение в местах их залегания подземных сооружений

Отдел геологии и лицензирования по Кемеровской области Департамента по недропользованию по Сибирскому федеральному округу, рассмотрев заявление ООО «Горнорудная компания Урала» (ИНН 6606021761, юридический адрес: 650002, Кемеровская область, г. Кемерово, пр-т Шахтёров, дом 50а) о выдаче разрешения на осуществление застройки площадей залегания полезных ископаемых

промышленным объектом — «Внешний отвал №2» (площадка №5), расположенным в Кондомском геолого-экономическом районе Кузбасса на геологических угленосных участках «Чернокалтанские I, II», «Замковая часть Чернокалтанской антиклинали», на границах участков недр Чернокалтанское месторождение ОАО «УК «Кузбассразрезуголь» (лицензия КЕМ 11709 ТЭ), Замковый ООО «Горнорудная компания Урала» (КЕМ 01794 ТЭ), с учётом согласования ОАО «УК «Кузбассразрезуголь» (письмо от 26.07.2017 №03/01/05-442), руководствуясь Законом РФ «О недрах» и приказом Минприроды России от 13.02.2013 №53 (зарегистрирован в Минюсте России 02.10.2013 за №30076), принял решение:

Разрешить застройку площадей залегания полезных ископаемых ООО «Горнорудная компания Урала» на геологических угленосных участках «Чернокалтанские I, II», «Замковая часть Чернокалтанской антиклинали», на границах участков недр Чернокалтанское месторождение ОАО «УК «Кузбассразрезуголь» (КЕМ 11709 ТЭ), Замковый ООО «Горнорудная компания Урала» (КЕМ 01794 ТЭ) промышленным объектом — **«Внешний отвал №2» (площадка №5)**, расположенным на территории Новокузнецкого

муниципального района Кемеровской области.

Застройка площадей залегания полезных ископаемых разрешается ООО «Горнорудная компания Урала» без дополнительного обременения отработки запасов угля на участках Черпокалтанское месторождение ОАО «УК «Кузбассразрезуголь» (КЕМ 11709 ТЭ), Замковый ООО «Горнорудная компания Урала» (КЕМ 01794 ТЭ), утверждённых в установленном порядке, в связи с эксплуатацией объекта строительства.

Размещение объекта строительства «Внешний отвал №2» (площадка №5) обозначено на прилагаемой схеме масштаба 1:25 000 контуром красного цвета с угловыми точками: 57–58–59–60– далее по таблице –7–6–5–57. Площадь участка застройки составляет 421,97 га. Объём отвала не более 118 млн. м^3.

Географические координаты угловых точек площади застройки приведены в таблице:

Географические координаты площадки
под участком предстоящей застройки промышленным объектом
ООО «Горнорудная компания Урала»

Номера угловых точек	*Северная широта*			*Восточная долгота*		
	градусы	*минуты*	*секунды*	*градусы*	*минуты*	*секунды*
«Внешний отвал №2» (площадка №5), S–421,97 га						
57	53	32	01,2	87	25	03,0
58	53	31	59,9	87	25	02,4
59	53	31	55,6	87	24	46,0
60	53	31	52,0	87	24	08,2
61	53	31	42,7	87	23	49,4
62	53	31	49,3	87	23	04,3
63	53	32	05,9	87	23	11,1
64	53	32	13,2	87	22	55,4
65	53	32	28,6	87	23	07,3
66	53	32	29,1	87	23	52,1
67	53	32	45,8	87	24	13,7
68	53	33	01,7	87	24	50,3
23	53	33	30,0	87	25	53,0
22	53	33	12,0	87	25	34,0
21	53	32	49,0	87	25	25,0
20	53	32	45,0	87	25	25,0
19	53	32	39,0	87	25	20,0

Номера угловых точек	Северная широта			Восточная долгота		
	градусы	минуты	секунды	градусы	минуты	секунды
18	53	32	23,0	87	25	16,0
8	53	32	22,2	87	25	12,1
7	53	32	21,3	87	25	09,5
6	53	32	13,9	87	25	09,5
5	53	32	05,7	87	25	01,5
57	53	32	01,2	87	25	03,0

Приложение: схема расположения объектов строительства (масштаб 1:25 000) на 1 л. в 1 экз.

Заместитель начальника департамента
-начальник отдела А.А. Гермаханов

Исп. Голынова Ю.В.,
(3842) 31-22-86

Приложение к разрешению
на осуществление застройки
№ 123/2017 от 22.09.2017

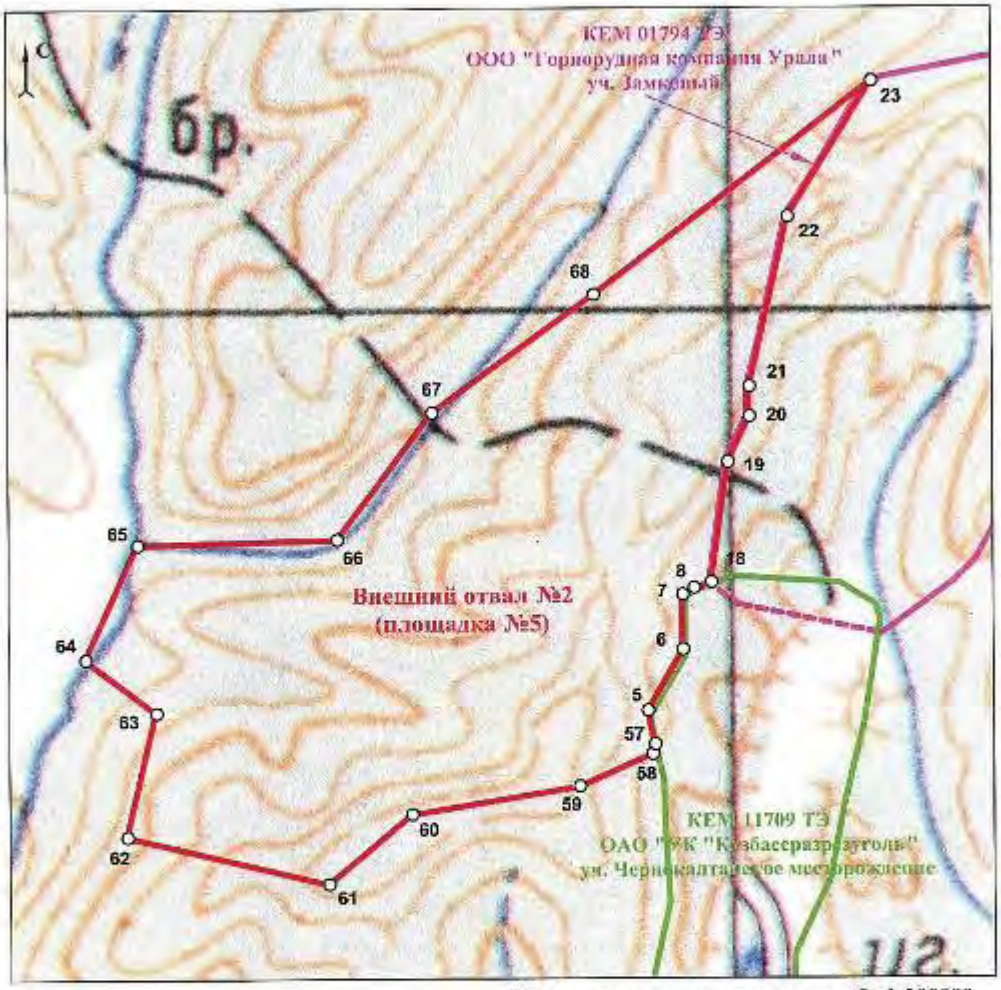

Использована топооснова масштаба 1:200000

Схема расположения объекта строительства
"Внешний отвал №2" (площадка №5)
ООО "Горнорудная компания Урала" (масштаб 1:25 000)

Заместитель начальника департамента
-начальник отдела

Л.А. Гермаханов

Приложение И

(справочное)

Соглашение о совместной отработке запасов

СОГЛАШЕНИЕ
о совместной отработки запасов каменного угля
в границах лицензий КЕМ 01794 ТЭ и КЕМ 11709 ТЭ

г. Кемерово «02» 04 **2015 г.**

Общество с ограниченной ответственностью «Горнорудная компания Урала», именуемое в дальнейшем **«Сторона-1»**, в лице директора Парамонова Сергея Викторовича, действующего на основании Устава, с одной стороны, и

Открытое акционерное общество «Угольная компания «Кузбассразрезуголь», именуемое в дальнейшем **«Сторона-2»**, в лице заместителя директора-технического директора Матвы Станислава Вячеславовича, действующего на основании доверенности от 11.12.2013 г. № 283-2013/УК, удостоверенной Томилиной Любовью Александровной, нотариусом г. Среднеуральска Свердловской области за № (в реестре) 10-5055, с другой стороны,

далее совместно именуемые **«Стороны»**, заключили настоящий Договор о нижеследующем:

1. В целях рационального использования и наиболее полного извлечения запасов каменного угля в границах участка Замковый (лицензия КЕМ 01794 ТЭ, Недропользователь - ООО «Горнорудная компания Урала»), Стороны пришли к соглашению согласовывать действия по совместному освоению участков недр в границах лицензии КЕМ 01794 ТЭ и КЕМ 11709 ТЭ с учетом доработки запасов в границах лицензии КЕМ 11709 ТЭ.
2. Сроки, порядок и этапы освоения участков недр в границах лицензий КЕМ 01794 ТЭ и КЕМ 11709 ТЭ будут определяться дополнительным соглашением, которое подлежит оформлению после подготовки, согласования и утверждения в установленном порядке технического проекта отработки участка.
3. Во всем ином, не урегулированном настоящим соглашением, Стороны будут руководствоваться действующим законодательством Российской Федерации.

4. Юридические адреса, реквизиты и подписи сторон:

Сторона-1: **ООО «Горнорудная компания Урала»** 650002, г. Кемерово, пр. Шахтеров, 50а ИНН 6606021761 КПП 420501001 р/с 40702810000000000915 в ООО КБ «КОЛЬЦО УРАЛА» г. Екатеринбург БИК 046577768 к/с 30101810500000000768	**Сторона-2:** **ОАО «УК «Кузбассразрезуголь»** 650054, г. Кемерово, Пионерский б-р, 4а ИНН 4205049090 КПП 424950001 р/с 40702810126020103048 в Кемеровское отделение № 8615 г. Кемерово БИК 043207612 к/с 30101810200000000612

/С.В. Парамонов/ /С.В. Матва/

Копия верна Шварц С.В.

Приложение К

(справочное)

Технические условия на прием карьерных и поверхностных сточных вод

«КАЛТАНСКИЙ УГОЛЬНЫЙ РАЗРЕЗ»
филиал открытого акционерного общества
«УГОЛЬНАЯ КОМПАНИЯ «КУЗБАССРАЗРЕЗУГОЛЬ»
ул. Угольная, 54, г.Калтан, п.Малиновка, Кемеровская область, 652831
тел. (38472) 9-11-07, факс (38472) 9-11-80, E-mail: office @ klt.kru.ru
ОКПО 57631996, ОГРН 1034205040935, ИНН/КПП 4205049090/424950001

20.12.2017 № 03-2387

На № От

Директору Кемеровского филиала
ООО «Проект-Сервис»
С.С. Шевелёву

Технические условия на прием карьерных и поверхностных сточных вод проектируемого участка «Замковый» Чернокалтанского месторождения
ООО «Горнорудная компания Урала»

Настоящие технические условия выданы на прием карьерных и поверхностных сточных вод участка «Замковый» в действующие очистные сооружения участков «Чернокалтанский 2» и «Чернокалтанский 3» «Калтанского угольного разреза».

Конструктивная производительность действующих очистных сооружений участков «Чернокалтанский 2» и «Чернокалтанский 3», с учетом фактической текущей и перспективной загрузки, позволяет дополнительно принять на очистку сточные воды проектируемого участка «Замковый» в следующих объемах:

- 2018÷2041 годы — до 11 000 м^3/сутки;
– после 2041 года — до 13 100 м^3/сутки.

И.о.заместителя директора-
Технический директор **А.И. Альбощий**

Приложение Л

(обязательное)

Технические условия на электроснабжение

«КАЛТАНСКИЙ УГОЛЬНЫЙ РАЗРЕЗ»
филиал открытого акционерного общества
«УГОЛЬНАЯ КОМПАНИЯ «КУЗБАССРАЗРЕЗУГОЛЬ»
ул. Угольная, 54, г.Калтан, п.Малиновка, Кемеровская область, 652831
тел. (38472) 9-11-07, факс (38472) 9-11-80, E-mail: office @ klt.kru.ru
ОКПО 57631996, ОГРН 1034205040935, ИНН/КПП 4205049090/424950001

13.10.2017 № 05 1985
На № От

Главному инженеру проекта
ООО «Проект-сервис»
А.Ю. Полякову

Технические условия на электроснабжение объекта
"Строительство участка "Замковый" Чернокалтанского месторождения
ООО "Горнорудная компания Урала"

1. В качестве источника электроснабжения принять существующую подстанцию ПС 35/6 кВ «Рябиновая»; I^3к.з.=5000 А, I^2к.з.=4150 А.
2. В качестве точки подключения к электрическим сетям принять концевые опоры существующих ВЛ-6 кВ (3 шт.) от ПС 35/6 «Рябиновая». Исполнение линий и расположение точки подключения см. Приложение №2 к ТУ.
3. Для временных и передвижных линий на горных работах принять деревянные опоры с ж/б подножниками по типовому проекту 3.407.9-180 «Передвижные линии электропередачи 6-35 кВ для карьеров», а также деревянные опоры с ж/б приставками.
4. В распределительных карьерных сетях 6 кВ принять ячейки типа:
   - ЯКНО-6У1В-В-5 – линейные приключательные пункты;
   - ЯКУ-1 – приключательные пункты экскаваторов;
   - ЯКУ-1-Т – передвижные трансформаторные подстанции,

   или аналогичные по техническим характеристикам.
5. Для освещения горных работ, отвалов и технологических площадок принять прожекторные мачты высотой 15 м с установкой светильников типа «ГО42-2000-02 Квант».
6. Сеть освещения и подвод к бытовым блок-контейнерам выполнить гибким кабелем КГ-хл, прокладываемым открыто на козлах.
7. Учёт электроэнергии предусматривается на отходящих фидерах в ПС 35/6 «Рябиновая».
8. Срок действия технических условий 2 года.

Приложения:
1. Схема подключения системы электроснабжения участка «Замковый» к электрическим сетям.
2. План расположения точки подключения.

И.о. Главного энергетика **Д.А. Павлов**

Схема подключения системы электроснабжения участка "Замковый"
к электрическим сетям

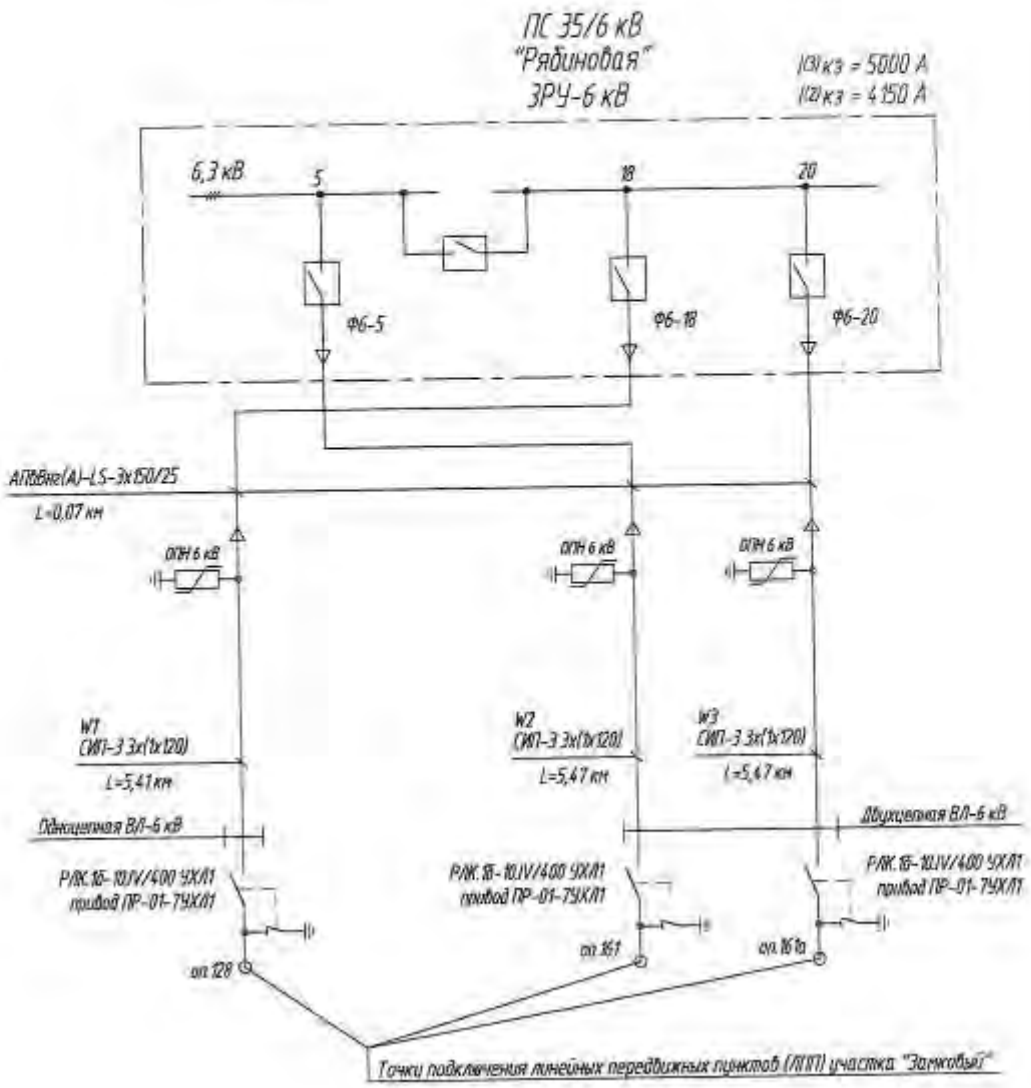

Взам. инв. №	
Подп. и дата	
Инв. № подл.	

Изм.	Кол.уч.	Лист	№ док.	Подп.	Дата	063.42-19-ПЗ1.ТЧ	Лист 91

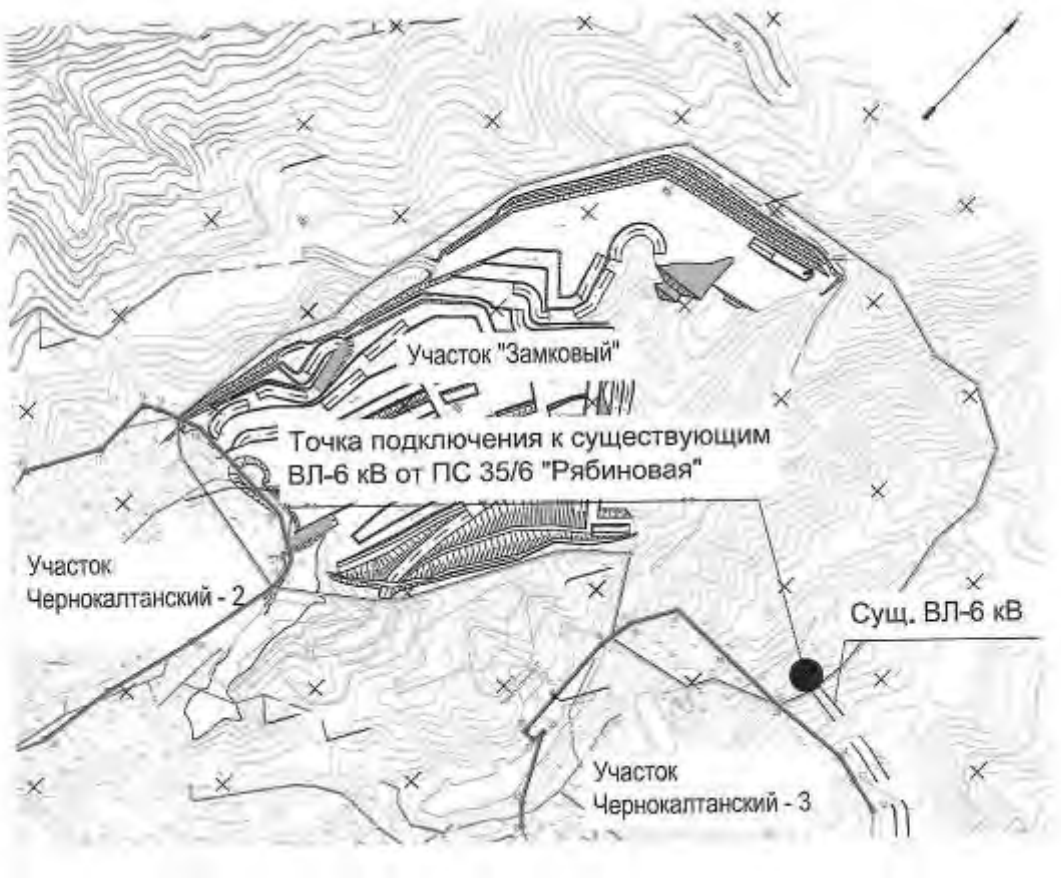
Участок "Замковый"
Точка подключения к существующим
ВЛ-6 кВ от ПС 35/6 "Рябиновая"
Участок
Чернокалтанский - 2
Сущ. ВЛ-6 кВ
Участок
Чернокалтанский - 3

Приложение М

(справочное)

Технические условия на организацию сетей связи

«КАЛТАНСКИЙ УГОЛЬНЫЙ РАЗРЕЗ»
филиал открытого акционерного общества
«УГОЛЬНАЯ КОМПАНИЯ «КУЗБАССРАЗРЕЗУГОЛЬ»
ул. Угольная, 54, г. Калтан, п. Малиновка, Кемеровская область, 652831
тел. (38472) 9-11-07, факс (38472) 9-11-80, E-mail:office@klt.kru.ru
ОКПО 57631996, ОГРН 1034205040935, ИНН/КПП 4205049090/422243001

03.10.2017 № 03/02-1490

Директору Кемеровского филиала
ООО «Проект-Сервис»
Шевелеву С.С.

О строительстве участка «Замковый»

Уважаемый Станислав Сергеевич!

В ответ на ваш запрос по организации технологической связи на проектируемом участке недр «Замковый» в рамках проекта: «Строительство участка «Замковый» Чернокалтанского месторождения ООО «Горнорудная компания Урала» сообщаем следующие условия.

Проектируемый участок «Замковый» попадает в зону покрытия существующей сети радиосвязи действующих участков «Чернокалтанский 2» и «Чернокалтанский 3» «Калтанского угольного разреза» ОАО «УК «Кузбассразрезуголь». В соответствии с этим, необходимо предусмотреть только абонентские радиостанции следующих моделей:

- носимые радиостанции - Motorola GP-680;
- возимые радиостанции - Motorola GM-660.

Приложение: Разрешение на использование радиочастот или радиочастотных каналов №126-11-0638 на трех листах.

С уважением,
Заместитель директора –
технический директор **А.С. Баранов**

Приложение 1

МИНИСТЕРСТВО СВЯЗИ И МАССОВЫХ КОММУНИКАЦИЙ РОССИЙСКОЙ ФЕДЕРАЦИИ

ФЕДЕРАЛЬНАЯ СЛУЖБА ПО НАДЗОРУ В СФЕРЕ СВЯЗИ, ИНФОРМАЦИОННЫХ ТЕХНОЛОГИЙ И МАССОВЫХ КОММУНИКАЦИЙ (РОСКОМНАДЗОР)

Китайгородский проезд, д. 7, стр. 2, Москва, 109074
тел. (495) 987-68-00, факс: (495) 987-68-01, www.rsoc.ru

от _____ № _____

На № _____ от _____

РАЗРЕШЕНИЕ
на использование радиочастот или радиочастотных каналов
№ 126-11-0638

От 28.02.2011 (дата выдачи) Срок действия до: 27.02.2021 (дата)

В соответствии со статьей 24 Федерального закона от 07.07.2003 № 126-ФЗ «О связи» общество с ограниченной ответственностью "Кузбассвязьуголь" (далее – пользователь) имеет право на использование радиочастот или радиочастотных каналов при соблюдении необходимых условий использования радиочастот или радиочастотных каналов для радиоэлектронных средств гражданского назначения, установленных в приложении к настоящему разрешению.

Место нахождения (жительства) пользователя: Свободы ул., д. 8, г. Кемерово, 650070

ИНН: 4234007859

Служба радиосвязи: сухопутная подвижная

Назначение РЭС: выделенная сеть связи

Район установки РЭС: Кемеровская область

Основание: заявление от 24.01.2011 № 04/04-78, решение ГКРЧ от 11.12.2006 № 06-18-04-001, заключение экспертизы о возможности использования радиоэлектронных средств и об их электромагнитной совместимости с действующими и планируемыми для использования радиоэлектронными средствами от 28.12.2010 № 10-3-013623, оформленное с учетом заключения в/ч 21882 от 26.10.2010 № 351/5/17291ч, и приказ Роскомнадзора от 28.02.2011 № 126.

Приложение: условия использования радиочастот или радиочастотных каналов на 3 л. в 1 экз.

Заместитель начальника Управления разрешительной работы в сфере связи А.А. Жетнов

Примечание: Настоящее разрешение без условий использования радиочастот или радиочастотных каналов недействительно.

МИНИСТЕРСТВО СВЯЗИ И МАССОВЫХ КОММУНИКАЦИЙ РОССИЙСКОЙ ФЕДЕРАЦИИ

ФЕДЕРАЛЬНАЯ СЛУЖБА ПО НАДЗОРУ В СФЕРЕ СВЯЗИ, ИНФОРМАЦИОННЫХ ТЕХНОЛОГИЙ И МАССОВЫХ КОММУНИКАЦИЙ (РОСКОМНАДЗОР)

Китайгородский проезд, д. 7, стр. 2, Москва, 109074
тел.: (495) 987-68-00, факс: (495) 987-68-01, www.rsoc.ru

1

Приложение
к разрешению на использование радиочастот или радиочастотных каналов
от 28.02.2011 № 126-11-0038

Условия использования радиочастот или радиочастотных каналов

1. Общие условия использования радиочастот или радиочастотных каналов в соответствии с законодательством Российской Федерации и иными нормативными правовыми актами.

1.1. Места установки, тип и основные технические характеристики РЭС, а также используемые радиочастоты или радиочастотные каналы должны соответствовать частотно-территориальному плану, приведенному в настоящем разрешении.

1.2. Начало использования РЭС не должно превышать 1 года с момента присвоения (назначения) радиочастот или радиочастотных каналов. Началом использования РЭС является дата оформления пользователем радиочастотным спектром свидетельства о регистрации РЭС в территориальном органе Роскомнадзора. Продление данного срока не допускается, за исключением РЭС, вводимых в эксплуатацию в районах Крайнего Севера и в местностях, приравненных к районам Крайнего Севера, для которых допускается продление начала использования РЭС до двух лет.

1.3. РЭС, используемые в соответствии с настоящим разрешением, подлежит регистрации. Использование РЭС без регистрации не допускается.

1.4. Предоставленное право на использование радиочастот или радиочастотных каналов в соответствии с настоящим разрешением не может быть передано одним пользователем радиочастотным спектром другому пользователю без решения Роскомнадзора.

1.5. Присвоение (назначение) радиочастот или радиочастотных каналов может быть изменено в интересах обеспечения нужд государственного управления, обороны страны, безопасности государства и обеспечения правопорядка, с возмещением владельцам РЭС убытков, причиненных изменением радиочастоты или радиочастотного канала.

Принудительное изменение радиочастот или радиочастотных каналов пользователя радиочастотным спектром допускается только в целях предотвращения угрозы жизни или здоровью человека и обеспечения безопасности государства, а также в целях выполнения обязательств, вытекающих из международных договоров Российской Федерации.

1.6. Пользователь радиочастотным спектром должен прекратить использование радиочастот или радиочастотных каналов при введении временных ограничений (запретов) на использование радиочастот или радиочастотных каналов, а также работу РЭС на передачу при проведении специальных мероприятий и в чрезвычайных ситуациях.

1.7. Пользователь обязан вносить плату за использование радиочастотного спектра.

1.8. Продление срока действия разрешения на использование радиочастот или радиочастотных каналов осуществляется на основании заявления пользователя радиочастотным спектром, которое представляется в Роскомнадзор не менее чем за 30 дней до истечения срока действия разрешения на использование радиочастот или радиочастотных каналов.

1.9. В случае выявления нарушения условий использования радиочастот или радиочастотных каналов, действие разрешения на использование радиочастот или радиочастотных каналов может быть приостановлено Роскомнадзором на срок, необходимый для устранения этого нарушения, но не более чем на девяносто дней.

1.10. Разрешение на использование радиочастот или радиочастотных каналов прекращается или срок действия такого разрешения не продлевается в случае невыполнения пользователем радиочастотным спектром условий, установленных в разрешении на использование радиочастот или радиочастотных каналов, а также по другим основаниям, установленным п. 11 ст. 24 Федерального закона от 07.07.2003 № 126-ФЗ «О связи».

1.11. При наличии в документах, представленных заявителем, недостоверной или искаженной информации, повлиявшей на принятие решения о присвоении (назначении) радиочастот или радиочастотных каналов, Роскомнадзор вправе обратиться в суд с требованием о прекращении или непродлении срока действия разрешения на использование радиочастот или радиочастотных каналов.

МИНИСТЕРСТВО СВЯЗИ И
МАССОВЫХ КОММУНИКАЦИЙ
РОССИЙСКОЙ ФЕДЕРАЦИИ

**ФЕДЕРАЛЬНАЯ СЛУЖБА
ПО НАДЗОРУ В СФЕРЕ СВЯЗИ,
ИНФОРМАЦИОННЫХ ТЕХНОЛОГИЙ
И МАССОВЫХ КОММУНИКАЦИЙ
(РОСКОМНАДЗОР)**

Китайгородский проезд, д. 7, стр. 2, Москва, 109074
тел.: (495) 987-68-00, факс: (495) 987-68-01; www.rsoc.ru

2. Условия использования радиочастот или радиочастотных каналов конкретного РЭС.

Использование радиочастот или радиочастотных каналов разрешается без предъявления претензий на помехи от РЭС Минобороны России.

3. Частотно-территориальный план радиоэлектронного средства (сети).

Основные технические характеристики оборудования сети		
Типы РЭС	БС сети подвижной (транкинговой) радиосвязи (18.1.2.2.)	
Диапазон рабочих частот:	на передачу	417-422 МГц
	на прием	403-410 МГц
Класс излучения:	8K50F1D, 8K50F3E	
Мощность излучения АС	стационарных – до 10 Вт, возимых – до 20 Вт, носимых – до 4 Вт	

Обозначение в сети	Место установки РЭС, географические координаты (широта, долгота)	Высота подвеса антенны от уровня земли	Коэффициент усиления антенны/ потери в антенно-фидерном тракте	Азимут / угол места главного лепестка антенны/ поляризация	Мощность несущей на выходе передатчика (на канал)	Частоты	
						передачи	приема
		м	*дБ*	*град*	*Вт*	*МГц*	*МГц*
БС-1	Новокузнецкий рн, 6.2 км северо-восточнее пос. Малиновка 53N2634 87E2227	25,0	9,4/ 4,0	30/ 0/ V	10,0	418,0500 418,2500 418,4500 418,6500 418,9000	404,0500 404,2500 404,4500 404,6500 404,9000
		25,0	9,4/ 4,0	120/ 0/ V	10,0	418,0500 418,2500 418,4500 418,6500 418,9000	404,0500 404,2500 404,4500 404,6500 404,9000
		25,0	9,4/ 4,0	210/ 0/ V	10,0	418,0500 418,2500 418,4500 418,6500 418,9000	404,0500 404,2500 404,4500 404,6500 404,9000
Стационарные АС	в зоне обслуживания БС-1 радиусом 20 км	25,0	3,0/ 3,0	0-360/ 0/ V	10,0	404,0500 404,2500 404,4500 404,6500 404,9000	418,0500 418,2500 418,4500 418,6500 418,9000

МИНИСТЕРСТВО СВЯЗИ И
МАССОВЫХ КОММУНИКАЦИЙ
РОССИЙСКОЙ ФЕДЕРАЦИИ

**ФЕДЕРАЛЬНАЯ СЛУЖБА
ПО НАДЗОРУ В СФЕРЕ СВЯЗИ,
ИНФОРМАЦИОННЫХ ТЕХНОЛОГИЙ
И МАССОВЫХ КОММУНИКАЦИЙ
(РОСКОМНАДЗОР)**

Китайгородский проезд, д. 7, стр. 2, Москва, 109074
тел.: (495) 987-68-00, факс: (495) 987-68-01; www.rsoc.ru

БС-2	Новокузнецкий рн, 12,7 км восточнее г. Калтан 53N3008 87E2809	25,0	9,4/ 4,0	190/ 0/ V	10,0	418,1500 418,3500 418,5500 418,7500 418,9500	404,1500 404,3500 404,5500 404,7500 404,9500
		25,0	9,4/ 4,0	280/ 0/ V	10,0	418,1500 418,3500 418,5500 418,7500 418,9500	404,1500 404,3500 404,5500 404,7500 404,9500
		25,0	9,4/ 4,0	10/ 0/ V	10,0	418,1500 418,3500 418,5500 418,7500 418,9500	404,1500 404,3500 404,5500 404,7500 404,9500
Стационарные АС	В зоне обслуживания БС-2 радиусом 20 км	25,0	3,0/ 3,0	0-360/ 0/ V	10,0	404,1500 404,3500 404,5500 404,7500 404,9500	418,1500 418,3500 418,5500 418,7500 418,9500

- работа абонентских возимых станций разрешается только в пределах зон обслуживания соответствующих базовых станций радиусом 20 км с мощностью излучения до 20 Вт и коэффициентом усиления антенн до 3 дБ;
- работа абонентских носимых станций разрешается только в пределах зон обслуживания соответствующих базовых станций радиусом 20 км с мощностью излучения до 2 Вт и коэффициентом усиления антенн 0 дБ;
- допускается изменение значений высот подвеса антенн РЭС в сторону уменьшения.

Заместитель начальника Управления разрешительной работы в сфере связи Роскомнадзора — Л.А. Жегалов

Приложение Н

(справочное)

Исходные данные главного управления МЧС России по Кемеровской области

МЧС РОССИИ

ГЛАВНОЕ УПРАВЛЕНИЕ МИНИСТЕРСТВА РОССИЙСКОЙ ФЕДЕРАЦИИ ПО ДЕЛАМ ГРАЖДАНСКОЙ ОБОРОНЫ, ЧРЕЗВЫЧАЙНЫМ СИТУАЦИЯМ И ЛИКВИДАЦИИ ПОСЛЕДСТВИЙ СТИХИЙНЫХ БЕДСТВИЙ ПО КЕМЕРОВСКОЙ ОБЛАСТИ (Главное управление МЧС России по Кемеровской области)

ул. Красная, 11, г. Кемерово, 650000
приемная 58-06-00, тлф/факс 77-12-38
E-mail: kanamchs42@mail.ru

30.01.2017 № 721 -4-2-17
на № 779 от 09.12.2016

Директору Кемеровского филиала
ООО «Проект-Сервис»
С.С. Шевелеву

пр. Ленина, 90/2, 9 этаж,
г. Кемерово,
Кемеровская обл., 650036
факс: (3842) 35-37-28

Исходные данные

В соответствии с запросом сообщаем исходные данные, подлежащие учету при разработке мероприятий по гражданской обороне, мероприятий по предупреждению чрезвычайных ситуаций природного и техногенного характера в составе проектной документации объекта капитального строительства **«Строительство участка «Замковый» Черпокалтанского месторождения ООО «Горнорудная компания Урала»»**, по адресу: Россия, Кемеровская область, Новокузнецкий район, 2 км севернее ж.д. станции Чёрный Калтан.

1. Краткая характеристика объекта капитального строительства.

Добыча каменного угля марки «Д» (доработка запасов) открытым способом. Глубина разработки – 290 м..Проектная мощность не менее – 1000тыс./т год..

Общая численность работников – 50 чел.

2. Исходные данные о потенциальной опасности объекта капитального строительства.

Карьерная выемка относится к опасным производственным объектам согласно п. 5 приложения I Федерального закона от 27 июля 1997 №116-ФЗ.

Уровень ответственности – проектируемая карьерная выемка – повышенный, остальные проектируемые сооружения – нормальный, согласно требований ст.4 п.9 Федерального закона от 30.12.2009г. № 384-ФЗ «технический регламент о безопасности зданий и сооружений».

3. Исходные данные о потенциальной опасности территории, на которой намечается строительство.

Проектируемый объект расположен на территории Новокузнецкого района Кемеровской области.

4. Исходные данные для разработки инженерно-технических мероприятий гражданской обороны:

a) Проектируемый объект не отнесен к категории по гражданской обороне.
b) Проектируемый объект расположен в Новокузнецком районе Кемеровской области, (на территории не отнесенной к группе по ГО).Расстояние до ближайшего отнесенного к группе по ГО города (г. Осинники) – ориентировочно 10.0 км.
c) В районе строительства расположен филиал ОАО «УК «Кузбассразрезуголь» Калтанский угольный разрез» (Калтанское поле), отнесенный к I группе по ГО.

d) Предусмотреть мероприятия по световой маскировке в соответствии с п. 10 СП 165.1325800.2014 «Инженерно-технические мероприятия гражданской обороны».

e) Объект строительства находится в зоне возможных сильных разрушений при воздействии обычных средств поражения. Границы принимаются максимальными из границ зоны возможных сильных разрушений при воздействии обычных средств поражения или границ, полученных в результате применения расчетных методов, основанных на оценках тротилового эквивалента, энергозапаса и т.п. (приложение А СП 165.1325800.2014 «Инженерно-технические мероприятия по гражданской обороне»).

f) Территория проектируемого объекта находится вне зоны катастрофического затопления.

g) На проектируемом объекте строительство ЗС ГО не предусматривать.

5. Данные для разработки инженерно-технических мероприятий по предупреждению ЧС природного и техногенного характера:

a) Площадка располагается в сейсмической зоне с возможным землетрясением 7 баллов.

b) Согласно положений СНиП 22-01-95 «Геофизика опасных природных воздействий», в районе проектируемого объекта могут иметь место следующие природные процессы по категориям: опасные – землетрясения, ураганы.

c) В районе строительства потенциально опасные объекты не расположены
– филиал ОАО «УК «Кузбассразрезуголь» «Калтанский угольный разрез»» (Калтанское поле) (ГСМ- 2480,0т,; уголь – 3800000,0т.; ВВ – 300,0т.)

d) В состав текстовой части раздела «ПМ ГОЧС» при принятии решения по ИТМ предупреждения ЧС обязательно провести:

- анализ риска при ЧС, возникающих в результате аварий на проектируемом объекте;
- анализ риска при ЧС, возникающих в результате аварий на рядом расположенных объектах, включая аварии на транспорте;
- анализ риска при ЧС, источниками которых являются опасные природные процессы.

e) Системы оповещения на проектируемом объекте должны позволять:

- своевременно получить сигнал об угрозе или возникновении ЧС;
- своевременно оповестить руководство и персонал объекта об угрозе или возникновении ЧС на проектируемом объекте или о ЧС природного характера;
- своевременно оповестить третьих лиц, которым может угрожать авария, возникшая на проектируемом объекте.

f) Локальную систему оповещения создавать не требуется.

g) Разработать в рамках подраздела «ПМ ГОЧС» проект структурированной системы мониторинга и управления инженерными системами зданий и сооружений (СМИС) в соответствии с ГОСТ Р 22.1.12-2005. В структуру СМИС должны быть включены подсистемы: сбора данных и передачи сообщений СМИС (ССП СМИС), связи и управления в кризисных ситуациях (СУКС), мониторинга несущих конструкций (СМИК).

Обеспечить:

- автоматическую передачу сообщений, сигналов в ФКУ «ЦУКС ГУ МЧС России по Кемеровской области» (650000, г. Кемерово, ул. Красная, д.11);
- контроль состояния инженерных систем, несущих конструкций, сети передач данных, а также периодический контроль работы персонала диспетчерской службы объекта;
- организационные и технические меры по защите системы от ошибочных действий персонала;

Проект СМИС должен выполняться на основе:

- специальных технических условий на создание СМИС объекта (СТУ СМИС);
- технического задания на проектирование СМИС объекта;
- технических условий сопряжения СМИС объекта с ФКУ «ЦУКС ГУ МЧС России по Кемеровской области»;

Технические условия сопряжения СМИС с ФКУ «ЦУКС ГУ МЧС России по Кемеровской области» получить в Главном управлении МЧС России по Кемеровской области.

СТУ СМИС согласовать в Главном управлении МЧС России по Кемеровской области.

Разработку проекта «СМИС» в составе подраздела «ПМ ГОЧС» проекта выполнить в соответствии с требованиями: Федерального закона от 30 декабря 2009г. №384-ФЗ «Технический регламент о безопасности зданий и сооружений»; ГОСТ Р 22.1.12-2005 с учетом Изменения №1 к ГОСТ Р 22.1.12.2005 «Безопасность в чрезвычайных ситуациях. Структурированная система мониторинга и управления инженерными системами зданий и сооружений. Общие требования» (утверждено и введено в действие Приказом Федерального агентства по техническому регулированию и метрологии от 01.06.2011г. № 110-ст); ГОСТ Р 55201-2012 «Порядок разработки перечня мероприятий по гражданской обороне, мероприятий по предупреждению чрезвычайных ситуаций природного и техногенного характера при проектировании объектов капитального характера»; СП 165.1325800.2014 «Инженерно-технические мероприятия по гражданской обороне»; Гост Р 22.7.01-99; ГОСТ 34.602-89; ГОСТ 34.201-89; РД 50-34.698-90; «Методики по оценке систем безопасности жизнеобеспечения на потенциально опасных объектах, зданиях и сооружениях» (аттестована Правительственной комиссией по предупреждению и ликвидации чрезвычайных ситуаций и обеспечению пожарной безопасности. Протокол от 19.12.2003г. №9); «Методики мониторинга состояния несущих конструкций зданий и сооружений. Общие положения» аттестована Правительственной комиссией по предупреждению и ликвидации чрезвычайных ситуаций и обеспечению пожарной безопасности. Протокол от 18.03.2009г. №3)

6. Дополнительные сведения для разработки мероприятий по гражданской обороне, мероприятий по предупреждению чрезвычайных ситуаций:

a) В состав графической части раздела «ПМ ГОЧС» включить ситуационный план с обозначением проектируемого объекта, рядом расположенных объектов, транспортных коммуникаций с указанием границ зон возможной опасности и зон вероятных ЧС, определенных в проектных решениях (ГОСТ Р 22.010-96).

b) Предусмотреть создание резервов материальных и финансовых ресурсов в целях ликвидации возможных чрезвычайных ситуаций природного и техногенного характера в соответствии со ст. 14 Федерального закона от 21 декабря 1994г. № 68-ФЗ «О защите населения и территорий от чрезвычайных ситуаций природного и техногенного характера».

c) В разделе необходимо предусмотреть мероприятия по предотвращению постороннего вмешательства в деятельность объекта в соответствии с требованиями региональной антитеррористической комиссии.

d) В соответствии с Приказом МЧС России № 506 от 04.11.2004 г. «Об утверждении типового паспорта безопасности опасного объекта» разработать паспорт безопасности опасного объекта.

7. Раздел проекта «ПМ ГОЧС» разработать в соответствии с требованиями:

ГОСТ Р 55201-2012 «Порядок разработки перечня мероприятий по гражданской обороне, мероприятий по предупреждению чрезвычайных ситуаций природного и техногенного характера при проектировании объектов капитального характера»

Федерального закона от 29 декабря 2004г. №190-ФЗ Градостроительный кодекс Российской Федерации;

Федерального закона от 12 февраля 1998г. №28-ФЗ «О гражданской обороне»;

Федерального закона от 21 декабря 1994г. №68-ФЗ «О защите населения и территорий от чрезвычайных ситуаций природного и техногенного характера»;

Федерального закона от 22 июля 2008г. №123-ФЗ «Технический регламент о требованиях пожарной безопасности»;

Федерального закона от 30 декабря 2009г. №384-ФЗ «Технический регламент о безопасности зданий и сооружений»;

ВСН ВК4-90 «Инструкция по подготовке и работе систем хозяйственно-питьевого водоснабжения в чрезвычайных ситуациях»

СП 88.13330.2011 СНиП II-11-77* «Защитные сооружения гражданской обороны»;

СНиП 2.01.54-84 «Защитные сооружения гражданской обороны в подземных горных выработках»;

Федерального закона от 21 июля 1997г. №116-ФЗ «О промышленной безопасности опасных производственных объектов»;

СНиП 22-01-95 «Геофизика опасных природных воздействий»»

СНиП 23-01-99* «Строительная климатология»;

СНиП 2.0615-85 «Инженерная защита территорий от затопления и подтопления»;

СНиП 22-02-2003 «Инженерная защита территорий, зданий и сооружений от опасных геологических процессов. Основные положения»;

СНиП II-7-81* «Строительство в сейсмических районах»;

СНиП 2.01.09-91 «Здания и сооружения на подрабатываемых территориях и просадочных грунтах»;

СП 165.1325800.2014 «Инженерно-технические мероприятия по гражданской обороне» и другими федеральными и ведомственными нормами, правилами и рекомендациями, содержащими требования по безопасности и эффективности защиты населения и территорий от ЧС природного и техногенного характера

8. После утверждения в установленном порядке проектной документации, раздел «ПМ ГОЧС» представить в Главное управление МЧС России по Кемеровской области для организации контроля за реализацией ИТМ ГОЧС в ходе строительства объекта.

Начальник Главного управления
генерал-майор внутренней службы А.С. Мамонтов

Н.И. Стародубцева
(3842) 77-12-69 (28-22)

Приложение П

(справочное)

Технические условия на рекультивацию нарушенных земель

ТУ от департамента лесного комплекса Кемеровской области

ДЕПАРТАМЕНТ
ЛЕСНОГО КОМПЛЕКСА
КЕМЕРОВСКОЙ ОБЛАСТИ

650036, г. Кемерово, ул. Мирная, 5
т.31-21-37, факс 31-22-94
e-mail: DLK@kemdes.ru

от 18.04.2017 № 01-15/2000
на № 488 от 31.03.2017

Директору Кемеровскаого филиала
ООО «Проект-Сервис»

С.С.Шевелеву

Уважаемый Станислав Сергеевич!

Департамент лесного комплекса Кемеровской области направляет технические условия на рекультивацию нарушенных земель для выполнения раздела «Рекультивация нарушенных земель» в составе проектной документации «Строительство участка «Замковый» Чернокалтанского месторождения ООО «Горнорудная компания Урала» в границах Кузедеевского лесничества.

Приложение: Технические условия в 1 экз. на 3-х листах.

Начальник департамента Г.А.Липатов

Кузнецова Т.И.
(8.38.42) 31.22.76
[illegible]

Утверждаю:
Начальник департамента лесного
комплекса Кемеровской области
_____ А.Линатов
«18» апреля 2017 года

ТЕХНИЧЕСКИЕ УСЛОВИЯ
на выполнение работ по рекультивации земель, нарушенных при разработке месторождений полезных ископаемых, строительстве и эксплуатации объектов инфраструктуры, линейных сооружений из состава земель лесного фонда, расположенных в Кузедеевском лесничестве

Рекультивация земель, нарушенных при разработке месторождений полезных ископаемых, строительстве и эксплуатации объектов инфраструктуры, линейных сооружений из состава земель лесного фонда, расположенных в границах территориального отдела по Кузедеевскогому лесничеству департамента лесного комплекса Кемеровской области, должна быть направлена на восстановление последних для нужд лесного хозяйства путем проведения лесохозяйственной рекультивации, которая осуществляется последовательно в два этапа: технического и биологического.

При составлении раздела по рекультивации нарушенных земель лесного фонда необходимо руководствоваться техническими условиями, составленными согласно основным положениям, утвержденным приказом Минприроды России и Роскомзема от 22 декабря 1995 года № 525/67, ГОСТ 17.5.3.04-83 «Охрана природы. Земли. Общие требования к рекультивации земель», ГОСТ 17.4.3.02-85 «Охрана природы. Земли. Классификация нарушенных земель для рекультивации», ГОСТ 17.5.1.03-86 Охрана природы. Земли. Классификация вскрышных и вмещающих пород для биологической рекультивации земель», Лесным кодексом Российской Федерации от 04.12.2006 № 200-ФЗ (в редакции от 03.07.2016 № 265-ФЗ), Правилами лесовосстановления, утвержденными приказом Министерства природных ресурсов Российской федерации от 29.06.2016 № 375 (далее – Правила лесовосстановления), приказом Федерального агентства лесного хозяйства от 28.03.2016 № 100 «О внесении изменений в приказ Рослесхоза от 08.10.2015 № 353 "Об установлении лесосеменного районирования».

В рабочем проекте необходимо предусмотреть:

1. Выполнение технического этапа рекультивации, предусматривающего планировку и нанесение потенциально-плодородного слоя почвы (мощностью не менее 0,3 м), а также проведение других работ, создающих необходимые условия для дальнейшего использования рекультивированных земель по целевому назначению.

2. Перед проведением работ по рекультивации производится демонтаж сооружений, оборудования и очистка территории от захламленности. Сбор и сжигание мусора осуществляется до начала либо после окончания пожароопасного периода.

3. Выполнение биологического этапа рекультивации, который должен включать комплекс агротехнических и фитомелиоративных мероприятий, направленных на улучшение агрофизических, биохимических и других свойств почвы, а также посадку древесно-кустарниковой растительности. Посадку на горизонтальных поверхностях отвалов предусмотреть из хвойных древесных пород и кустарника. Посадку на поверхности выположенных откосов отвалов предусмотреть из кустарниковой растительности (для закрепления откосов)

4. Обработку почвы под посадку древесной растительности можно производить бороздами, нарезка борозд осуществляется клыком бульдозера. Рыхление почвы на глубину 30-40см. Обработка почвы на рыхлых почвах не обязательна.

5. Посадка древесной растительности производится стандартными 2-3 летними сеянцами хвойных пород механизированным или ручным (под меч Колесова) способами. Лесные культуры могут создаваться из лесных растений одной главной лесной породы (чистые лесные культуры) или из лесных растений нескольких главных и сопутствующих лесных древесных и кустарниковых пород (смешанные культуры). Главная лесная древесная порода выбирается из местных лесных древесных пород и должна отвечать целям рекультивации нарушенных земель, а также соответствовать природно-климатическим условиям лесного участка. Сопутствующие лесные древесные и кустарниковые породы вводятся в состав лесных культур в основном путем чередования их рядов с рядами главной лесной древесной породы или путем смешения звеньев главной и сопутствующих пород в ряду. Для посадки лесных культур используется районированный посадочный материал, соответствующий критериям и требованиям, указанным в таблицах 1 Приложений 1-32 Правил лесовосстановления.

Схема посадки 3-5 м между бороздами 0,5- 0,7 м в ряду.

Норма посадки древесной растительности 4,0 тысячи штук на гектар (сосна, ель, лиственница (береза).

Уход за лесными культурами - 2-х кратный в первый год посадки, 3-х кратный в течение 5 последующих лет.

Дополнению (посадке взамен погибших экземпляров растений) подлежат лесные культуры с приживаемостью 25-85%. Дополнение проводится в количестве, обеспечивающем количество главной породы, установленных в таблицах 1 Приложений 1-32 Правил лесовосстановления. Лесные культуры с неравномерным отпадом (гибелью растений) на площади участка дополняются при любой приживаемости.

6. Технико-экономическое обоснование этапов рекультивации должно включать в себя расходы на:

- осуществление проектных работ, в том числе почвенных и других полевых обследований, лабораторных анализов, картографирование;
- работы по снятию, транспортировке и складированию (при необходимости) потенциально-плодородного слоя почвы;
- планировку (выравнивание) поверхности;
- террасирование откосов, засыпку и планировку провалов и выработок.

- нанесение на рекультивируемые земли потенциально-плодородного слоя почв;

- ликвидацию объектов, надобность в которых миновала;

- очистку рекультивируемой территории от производственных отходов, в том числе строительного мусора, с последующим их захоронением или складированием в установленном месте;

- деятельность рабочих комиссий по приемке - передаче рекультивированных земель (транспортные затраты, оплата работы экспертов, проведение полевых обследований, лабораторных анализов и др.);

- другие работы, предусмотренные проектом рекультивации, в зависимости от характера нарушенных земель и дальнейшего использования рекультивированных участков.

7. Проект рекультивации должен включать картографические материалы на основе материалов лесоустройства с указанием на них площади участков и этапов рекультивации по годам.

8. Прием – передача рекультивированных земель производится в установленном порядке по акту приема-передачи рекультивированных земель по окончания срока действия разрешительных документов (договора аренды, договора безвозмездного срочного пользования).

Первый заместитель
начальника департамента К.В.Николайченко

ТУ администрации Новокузнецкого муниципального района

СОГЛАСОВАНО:

И.о. главы Новокузнецкого муниципального района
А.В. Шарнин _____
«__» _____ 2017 г.

УТВЕРЖДАЮ:

Директор
ОАО «УК» Кузбассразрезуголь»
_____ С.В. Парамонов
«__» _____ 20__ г.

ТЕХНИЧЕСКИЕ УСЛОВИЯ
на рекультивацию нарушенных земель в рамках проектной документации «Строительство участка «Замковый» Чернокалтанского месторождения ООО «Горнорудная компания Урала»

В разделе «Рекультивация нарушенных земель» необходимо выполнить следующие условия:

1. При разработке проекта рекультивации руководствоваться действующими государственными нормами, правилами и стандартами, в том числе ГОСТ 17.5.3.04-83, ГОСТ 17.5.3.05-84 и другие.

2. Провести полевое почвенное обследование до и после рекультивации нарушенных земель.

3. Определить сроки технического и биологического этапов рекультивации. Предусмотреть поэтапное выполнение мероприятий по рекультивации согласно разработанному графику работ, а также параллельное выполнение графиков производства работ по добыче и рекультивации.

4. Рекультивацию проводить в два этапа:

а) Технический этап, включающий в себя следующие мероприятия:

– ликвидации промышленных площадок, транспортных коммуникаций, электрических сетей и других объектов;

– очистка рекультивируемой территории от производственных отходов, в том числе строительного мусора;

– мероприятия по планировке рекультивируемых площадей с ликвидацией промоин;

– мероприятия по засыпке и планировке территорий до дневной поверхности;

– мероприятия по строительству дорог, необходимых для проведения биологического этапа рекультивации.

б) Биологический этап, включающий в себя предпосадочные и посадочные работы:

– нанести на рекультивируемые земли потенциально плодородные породы и плодородный слой почвы;

– проводить уход за саженцами до полного укоренения и приживаемости;

– описать объемы (шт., кг/га) и вид посадочного материала, оптимальный период и способ посадки и посева, а также мероприятия по уходу и мониторингу приживаемости растений;

– указать площади, мощности и состав работ биологического этапа рекультивации;

- описать виды, объемы и стоимость работ по снятию и нанесению плодородного и потенциально-плодородного слоя почвы;

– разработать баланс снятия/нанесения ПСП по всем годам и объектам.

5. Выбор направления рекультивации осуществлять в соответствии с ГОСТ 17.5.1.02 - 85, приоритетным направлением рекультивации выбрать лесохозяйственное;

6. В проекте предусмотреть мониторинг рекультивированных участков, а также мероприятия по снижению негативного воздействия на окружающую среду.

7. После проведения рекультивации обеспечить приемку-передачу рекультивируемых земель согласно утвержденному порядку.

8. В проектной документации представить:

– протоколы агрохимического заключения о содержании химических веществ;

– заключение специализированной организации о соответствии проектных решений агроэкологическим, агрохимическим нормам;

– справку о наличии/отсутствии особо охраняемых территорий регионального и федерального значения.

Инспектор-эколог администрации
Новокузнецкого муниципального района Лойко Е.В.

Начальник Управления муниципальных
имущественных отношений администрации
Новокузнецкого муниципального района Христенко В.В.

Приложение Р

(справочное)

Письмо Минприроды России об отсутствии ООПТ федерального значения

МИНИСТЕРСТВО
ПРИРОДНЫХ РЕСУРСОВ И ЭКОЛОГИИ
РОССИЙСКОЙ ФЕДЕРАЦИИ
(Минприроды России)

ул. Б. Грузинская, д. 4/6, Москва, 125993,
тел. (499) 254-48-00, факс (499) 254-45-10
сайт: www.mnr.gov.ru
e-mail: minprirody@mnr.gov.ru
телетайп 112242 ОФЕП

31.10.2016 № 12-47/2043
на № от

Кемеровский филиал
ООО «Проект-Сервис»

пр-т. Ленина, д. 90/2, 9 этаж,
г. Кемерово, 650000

О предоставлении информации

Департамент государственной политики и регулирования в сфере охраны окружающей среды Минприроды России рассмотрел письмо Кемеровского филиала ООО «Проект-Сервис» от 24.08.2016 № 463 о предоставлении информации о наличии особо охраняемых природных территорий федерального значения относительно испрашиваемого объекта и сообщает.

Испрашиваемый объект «Строительство участка «Замковый» Чернокалтанского месторождения ООО «Горнорудная компания Урала», расположенный в Новокузнецком районе Кемеровской области, не находится в границах особо охраняемых природных территорий (далее - ООПТ) федерального значения.

Вместе с тем обращаем внимание, что в случае затрагивания указанным объектом природных зон и объектов, имеющих ограничения по использованию и подлежащих особой защите (водные объекты, водоохранные зоны и прибрежные защитные полосы, леса, объекты растительного и животного мира, занесенные в Красные книги и др.), при проектировании и осуществлении работ необходимо руководствоваться положениями Водного, Лесного кодексов Российской Федерации и иного законодательства в соответствующей сфере.

По вопросу получения информации о наличии ООПТ регионального и местного значения, а также объектов растительного и животного мира, занесенных в Красную книгу субъектов Российской Федерации, целесообразно обратиться в органы исполнительной власти соответствующего субъекта Российской Федерации.

Заместитель директора Департамента
государственной политики и регулирования
в сфере охраны окружающей среды В.Б. Степаницкий

Исп. Галиенко С.А. (499) 125-53-02 (Велев)

Приложение С

(справочное)

Письмо департамента по охране объектов животного мира Кемеровской области об отсутствии ООПТ регионального значения

Эл 22.06.

ДЕПАРТАМЕНТ ПО ОХРАНЕ ОБЪЕКТОВ ЖИВОТНОГО МИРА КУЗБАССА

Кузнецкий пр-т, 22а, г. Кемерово, 650000
т./факс 36-46-71
E-mail: depoozm@ako.ru
Официальный Web-сайт: www.depoozm.ru

От 19.06.2020 № 01-19/1536

на № 1198 и 1199 от 16.06.2020

Директору Кемеровского филиала
ООО «Проект-Сервис»

С.С. Шевелеву

650036, г. Кемерово,
пр-т. Ленина, 90/2, 9 этаж
тел.: (3842)58-31-33
факс: 35-37-28
e-mail: zaprosps@bk.ru

Уважаемый Станислав Сергеевич!

Ваш запрос о предоставлении сведений для выполнения инженерно-экологических изысканий по объекту «Технический проект разработки Чернокалтанского месторождения каменного угля. Участок открытых горных работ «Замковый». Дополнение №1» рассмотрен.

В границах объекта «Технический проект разработки Чернокалтанского месторождения каменного угля. Участок открытых горных работ «Замковый». Дополнение №1», расположенного на расстоянии 1,1 км на запад от п. Черный Калтан Новокузнецкого муниципального района Кемеровской области – Кузбасса, особо охраняемые природные территории регионального значения, пути миграций диких животных отсутствуют, а также водно-болотные угодья, имеющие статус Рамсарских водно-болотных угодий, а также ключевые орнитологические территории, вошедшие в программу Союза охраны птиц России отсутствуют.

Данные о видовом составе, численности и средней плотности объектов животного мира, отнесённых к объектам охоты, обитающих на территории Новокузнецкого района представлены в таблице.

Таблица

Данные о видовом составе, численности и средней плотности объектов животного мира, отнесённые к объектам охоты, обитающих на территории Новокузнецкого района за 2019 г.

Вид животного	Численность (голов)	Плотность особей на1000 га		
		лес	поле	болото
Белка	1748	2,7		
Волк	6	0,01		
Заяц-беляк	3660	4,77	6,43	9,9
Косуля	51	0,08		

Колонок	201	0,31		
Лисица	529	0,65	1,28	0,41
Лось	628	0,97		
Росомаха	7	0,01		
Рысь	6	0,01		
Соболь	2427	3,75		
Рябчик	33705	52,1		
Тетерев	861	1,33	32,6	
Медведь бурый	624	0,09 ср. плотность на 1 кв.км.		
Сурок	585	53,18 плотность на 1 га		
Барсук	987	2,30		
Водоплавающая дичь	4650	425,05 на 1000 га водно-болотных угодий		
Болотно-луговая дичь	595	156,6на 100 га водно-болотных угодий		
Бобр	3260	2,37 на 1 км протяженности водоема		
Выдра	38	0,85 на 10 км береговой линии водоема		
Норка	1866	9,4 на 10 км береговой линии водоема		

И.о. начальника департамента А.К. Алибаев

Симонова Маргарита Дмитриевна
8(3842)34-26-91

Приложение Т

(справочное)

Письмо администрации Новокузнецкого муниципального района об отсутствии ООПТ местного значения

АДМИНИСТРАЦИЯ
НОВОКУЗНЕЦКОГО
МУНИЦИПАЛЬНОГО РАЙОНА
654041, г. Новокузнецк, ул. Сеченова, 25
Тел. (3843)320827
Тел\факс: (3843)320802
E-mail: admpost@admnkr.ru

Директору Кемеровского филиала
ООО «Проект – Сервис»
С. С. Шевелеву

650000, Кемеровская область,
г. Кемерово,
пр-т. Ленина, д. 90/2, 9 этаж

От 14.07.2020 № 01-42/1082
На 1195 от 16.06.2020

Уважаемый Станислав Сергеевич!

В ответ на Ваш запрос от 16.06.2020 г. № 1195 о предоставлении информации администрация Новокузнецкого муниципального района сообщает, что в границах территории проектируемого объекта «Технический проект разработки Чернокалтанского месторождения каменного угля. Участок открытых горных работ «Замковый». Дополнение № 1» особо охраняемые природные территории местного значения, зоны охраняемых объектов, курортные и рекреационные зоны, полигоны ТБО и свалки в настоящее время отсутствуют.

С уважением,
Глава Новокузнецкого муниципального района А. В. Шарнин

Исп. Цапа Н.Н.
тел. 8 (3843)777-262

Приложение У

(справочное)

Письмо департамента природных ресурсов и экологии Кемеровской области

ДЕПАРТАМЕНТ ПРИРОДНЫХ РЕСУРСОВ И ЭКОЛОГИИ КЕМЕРОВСКОЙ ОБЛАСТИ

650000, г. Кемерово, Советский пр-т, 63
тел. 58-55-56; факс 58-69-91
E-mail: kea@ako.ru
Официальный Web-сайт: www.kuzbasseco.ru

От 01.09.2016 № 5021-02

На № 469 от 24.08.2016

О наличии (отсутствии) растений, животных и грибов, занесённых в Красную книгу Кемеровской области

Директору Кемеровского филиала
ООО «Проект-Сервис»

С.С. Шевелеву

650000, г. Кемерово,
пр. Ленина, 90/2

Уважаемый Станислав Сергеевич!

Департамент природных ресурсов и экологии Кемеровской области ознакомился с представленными картографическими материалами района проведения инженерно-экологических изысканий по объекту «Строительство участка «Замковый» Чернокалтанского месторождения ООО «Горнорудная компания Урала» и сообщает.

Указанный Вами участок попадает в ареалы распространения объектов животного и растительного мира, занесенных в Красную книгу Кемеровской области (постановление Коллегии Администрации Кемеровской области от 01.11.2010 № 470 (в ред. от 17.07.2012 № 272)):

животные: категории 3 (редкие) – красотка японская, шмель необычный;

растения: категории 3 (редкие) – кандык сибирский, мякотница однолистная, скрученник приятный, полынь сантолинолистная.

Для исключения возможности нахождения объектов животного и растительного мира, занесенных в Красную книгу Кемеровской области, на указанном Вами участке необходимо провести дополнительные исследования с привлечением соответствующих специалистов.

С уважением,
начальник департамента С.В. Высоцкий

Исп. Е.В. Чернова, тел. 8 (384-2) 58-74-37

Приложение Ф

(справочное)

Письмо Комитета по охране объектов культурного наследия Кемеровской области

КОМИТЕТ ПО ОХРАНЕ ОБЪЕКТОВ КУЛЬТУРНОГО НАСЛЕДИЯ КЕМЕРОВСКОЙ ОБЛАСТИ

Советский пр., д.60, г. Кемерово, 650064
Тел. 8(3842)36-69-47, факс 8(3842)36-69-47
http://okn-kuzbass.ru ; e-mail: okn-kuzbass@ako.ru

ОКПО 03812632, ОГРН 1164205071326
ИНН/КПП 4205331804/420501001

11.12.2017 № 04/1323/276

На № 1362 от 17.11.2017

Директору
Кемеровского филиала
ООО «Проект-Сервис»

С.С. Шевелеву

В связи с Вашим обращением о рассмотрении результатов государственной-историко-культурной экспертизы (далее – ГИКЭ) документации, обосновывающей наличие или отсутствие объектов культурного наследия, сообщаем.

Результаты рассмотрения акта ГИКЭ от 15.11.2017 № 65/17, выполненного экспертом А.В. Постновым, аттестованным в соответствии с приказом Министерства культуры РФ от 20.01.2016 № 212, содержащий результаты исследований, в соответствии с которыми определяется наличие или отсутствие объектов, обладающих признаками объекта культурного наследия, на земельных участках, подлежащих воздействию хозяйственных, строительных и иных работ, указывают, что на участках реализации проектных решений по титулу: «Строительство участка «Замковый» Чернокалтанского месторождения ООО «Горнорудная компания Урала» (общая площадь 1022,7 га) в Новокузнецком районе Кемеровской области, **отсутствуют** объекты культурного наследия, включенные в Единый государственный реестр объектов культурного наследия (памятников истории и культуры) народов Российской Федерации, выявленные объекты культурного наследия и объекты, обладающие признаками объекта культурного наследия (в том числе археологического).

Испрашиваемые земельные участки расположены вне зон охраны объектов культурного наследия и вне защитных зон объектов культурного наследия.

Комитет по охране объектов культурного наследия Кемеровской области согласен с заключением ГИКЭ.

И.о. председателя комитета П.Г. Соколов

Исп.: Соколов П.Г.
тел. 8 (384-2)-36-69-47

Приложение Х

(справочное)

Санитарно-эпидемиологическое заключение о соответствии нормам радиационной безопасности и Протокол лабораторных испытаний

ФЕДЕРАЛЬНАЯ СЛУЖБА ПО НАДЗОРУ
В СФЕРЕ ЗАЩИТЫ ПРАВ ПОТРЕБИТЕЛЕЙ И БЛАГОПОЛУЧИЯ ЧЕЛОВЕКА

Территориальный отдел Управления Федеральной Службы по надзору в сфере защиты прав потребителей и благополучия человека по Кемеровской области в городе Новокузнецке и Новокузнецком районе

САНИТАРНО-ЭПИДЕМИОЛОГИЧЕСКОЕ ЗАКЛЮЧЕНИЕ

№ 42.10.04.571.П.000210.11.06 от 13.11.06

Настоящим санитарно-эпидемиологическим заключением удостоверяется, что продукция:

Порода

изготовленная в соответствии ТУ предприятия

СООТВЕТСТВУЕТ (~~НЕ СООТВЕТСТВУЕТ~~) санитарным правилам
(ненужное зачеркнуть, указать полное наименование государственных санитарно-эпидемиологических правил и нормативов):

СП 2.6.1.758-99 Нормы радиационной безопасности (НРБ-99),
СП 2.6.1.799-99 Основные санитарные правила обеспечения радиационной безопасности (ОСПОРБ-99)

Организация-изготовитель

Россия, Кемеровская область,
652741, г. Калтан, ул. Комсомольская, 75
ОАО « УК « Кузбассразрезуголь». Филиал « Калтанский угольный разрез»

Получатель санитарно-эпидемиологического заключения

Россия, Кемеровская область,
650054 г. Кемерово, Пионерский бульвар, 4А
ОАО « Угольная компания «Кузбассразрезуголь»

Основанием для признания продукции, соответствующей (~~не соответствующей~~) санитарным правилам, являются (перечислить рассмотренные протоколы исследований, наименование учреждения, проводившего исследования, другие рассмотренные документы):

Экспертное заключение от 30.10.2006 № 142
Протокол лабораторных испытаний испытательного лабораторного центра Федерального государственного учреждения здравоохранения «Центр гигиены и эпидемиологии по Кемеровской области», от 30.10.2006 № 157 / 620

№ 0967630

ГИГИЕНИЧЕСКАЯ ХАРАКТЕРИСТИКА ПРОДУКЦИИ

Вещества, показатели (факторы)		Гигиенический норматив (СанПиН, МДУ, ПДК и др.)
Эффективная удельная Активность (Аэфф.)	Для материалов, используемых в строящихся и реконструируемых жилых и общественных зданиях	1 класс 370 Бк/кг
	Для материалов, используемых в дорожном строительстве в пределах территории населенных пунктов и зон перспективной застройки, а также при возведении производственных сооружений	2 класс < 740 Бк/кг
	Для материалов, используемых в дорожном строительстве вне населенных пунктов	3 класс <1500 Бк/кг

Область применения:

Соответствует первому классу

Необходимые условия использования, хранения, транспортировки и меры безопасности:

Не требуются

Информация, наносимая на этикетку:

Заключение действительно до 13 ноября 2008 г

Главный государственный санитарный врач
(~~заместитель главного государственного санитарного врача~~) Д.Н.Егорова

Подпись

Формат А4. Бланк. Срок хранения 5 лет.

Министерство здравоохранения и социального развития Российской федерации
Федеральная служба по надзору в сфере защиты прав
потребителей и благополучия человека
Филиал Федерального государственного учреждения здравоохранения
«Центр гигиены и эпидемиологии в Кемеровской области» в городе Новокузнецке
Испытательный лабораторный центр

Юридический адрес: 654032 г. Новокузнецк, ул. Обнорского, 76а
Тел.: 74-72-48 / 37-54-79 Радиологическая лаборатория
Реквизиты: ИНН/КПП 4205081103/422102001 ФГУЗ « Центр гигиены и
Эпидемиологии в Кемер.обл.» Филиал в г. Новокузнецке, ОКОНХ 91531, ОКПО 16379585
Л/счет 0614809240 р/счет 40503810400001000003 в РКЦ г. Новокузнецка
АТТЕСТАТ « Системы» № ГСЭН. RU.ЦОА/ТОА.074.01 от 12 мая 2004г.
Зарегистрирован в Госреестре № РОСС.RU.0001.510456 от 12 мая 2004г.

П Р О Т О К О Л
ЛАБОРАТОРНЫХ ИСПЫТАНИЙ
№ 157 / 620 от «30 » октября 2006 г.

1.Наименование предприятия, организации(заявитель):-
« Калтанский угольный разрез»
Филиал ОАО «Угольная компания « Кузбассразрезуголь»
2.Юридический адрес : *.Россия, Кемеровская область,652741 г. Калтан, ул. Комсомольская, 75*
3.Наименование образца (пробы), дата изготовления : *Порода*
4.Изготовитель (предприятие, организация) страна, *Россия, Кемеровская область 652741 г. Калтан, « Калтанский угольный разрез» филиал ОАО « УК « Кузбассразрезуголь»*

5.Время и дата отбора: *26. 10. 2006г*
Ф.И.О., должность:
Условия доставки: *автотранспорт*
Доставлен в ИЛЦ: *26. 10. 2006г*
6. Дополнительные сведения:
7.НД на продукцию: *ТУ предприятия*

8. НД регламентирующие объем лабораторных исследований и их оценку: *Нормы радиационной безопасности (НРБ-99) СП 2.6.1. 758-99 Основные санитарные правила обеспечения радиационной безопасности (ОСПОРБ-99),Методическое пособие по выполнению измерений на сцинтилляционном гамма-спектрометре*
9. Код образца (пробы)

РАДИОЛОГИЧЕСКИЕ ИССЛЕДОВАНИЯ

Образец поступил _____час _____мин *« 26 » октября 2006* г
Регистрационный № *620* в журнале № *157* протокола испытаний

Определяемые показатели	Результаты Исследований Удельная активность (А), Бк/кг	погрешность исследования (А*)Бк/кг	Допустимый уровень Бк/кг	НТД на методы исследований
КАЛИЙ-40	369,0	68,1		ГОСТ
РАДИЙ-226	18,79	2,9		30108-
ТОРИЙ-232	27,11	4,8		94
Суммарная удельная эффективная активность А эфф.	106,4	19,3	370.0	

Заключение: *Соответствуют первому классу (А эфф.< 370 Бк/кг) и могут использоваться без ограничений..*
Ф.И.О., должность, ответственного за составление данного протокола

Заведующая радиологической лабораторией _____ З. А. Хайретдинова.

Руководитель ИЛЦ
Зам. главного врача _____ А.Ф. Колобов
(подпись) (инициалы ,фамилия)

Общее количество страниц 2
Стр.2

Составлен в одном экземпляре
Снятие копий или частичная перепечатка протокола без разрешения ИЛЦ ФГУЗ « Центр гигиены и эпидемиологии в Кемеровской области» Филиал в г. Новокузнецке Запрещена!

Приложение Ц

(справочное)

Письмо Кемеровский ЦГМС - Филиал ФГБУ «Западно-Сибирское УГМС»

ФЕДЕРАЛЬНОЕ ГОСУДАРСТВЕННОЕ БЮДЖЕТНОЕ УЧРЕЖДЕНИЕ «ЗАПАДНО-СИБИРСКОЕ УПРАВЛЕНИЕ ПО ГИДРОМЕТЕОРОЛОГИИ И МОНИТОРИНГУ ОКРУЖАЮЩЕЙ СРЕДЫ»

КЕМЕРОВСКИЙ ЦЕНТР ПО ГИДРОМЕТЕОРОЛОГИИ И МОНИТОРИНГУ ОКРУЖАЮЩЕЙ СРЕДЫ
ФИЛИАЛ ФЕДЕРАЛЬНОГО ГОСУДАРСТВЕННОГО БЮДЖЕТНОГО УЧРЕЖДЕНИЯ
«ЗАПАДНО-СИБИРСКОЕ УПРАВЛЕНИЕ ПО ГИДРОМЕТЕОРОЛОГИИ
И МОНИТОРИНГУ ОКРУЖАЮЩЕЙ СРЕДЫ»
(КЕМЕРОВСКИЙ ЦГМС - ФИЛИАЛ ФГБУ «ЗАПАДНО-СИБИРСКОЕ УГМС»)

б-р Строителей, д. 34 Б, Кемерово, 650060, тел. 8 (384-2) 51-07-33, тел./факс 8 (384-2) 51-81-44
e-mail: cgms@meteo-kuzbass.ru http://meteo-kuzbass.ru

25.05.2017 № 08-10/117-1222

Директору Кемеровского филиала
ООО «Проект – Сервис»
С.С. Шевелеву

На Ваш запрос № 183 от 10.05.2017 г. для выполнения инженерно-экологических изысканий для проектной документации «Строительство участка «Замковый» Чернокалтанского месторождения ООО «Горнорудная компания Урала» сообщаем, что согласно РД 52.04.186-89 М. Росгидромет 1991 г. и действующим Временным рекомендациям «Фоновые концентрации вредных веществ для городов и населенных пунктов, где отсутствуют наблюдения за загрязнением атмосферного воздуха», фоновые концентрации загрязняющих веществ в районе строительства участка «Замковый» имеют следующие значения:

взвешенные вещества	- 0,195 мг/м^3
диоксид серы	- 0,013 мг/м^3
диоксид азота	- 0,054 мг/м^3
оксид азота	- 0,024 мг/м^3
оксид углерода	- 2,4 мг/м^3

Фоновые концентрации действительны по 2019 год включительно.

Начальник Р.И. Бузунова

Шаповалова Е.Н.
51-03-33

Взам. инв. №

Подп. и дата

Инв. № подл.

Изм.	Кол.уч.	Лист	№ док.	Подп.	Дата

Приложение Ш

(справочное)

Письмо по административно-бытовому обслуживанию трудящихся

«КАЛТАНСКИЙ УГОЛЬНЫЙ РАЗРЕЗ»
филиал открытого акционерного общества
«УГОЛЬНАЯ КОМПАНИЯ «КУЗБАССРАЗРЕЗУГОЛЬ»

ул. Угольная, 54, г.Калтан, п.Малиновка, Кемеровская область, 652831
тел. (38472) 9-11-07, факс (38472) 9-11-80, E-mail: office @ klt.kru.ru
ОКПО 57631996, ОГРН 1034205040935, ИНН/КПП 4205049090/424950001

12.12.2017 № 03-2322

На № От

Директору Кемеровского филиала
ООО «Проект-Сервис»
С.С. Шевелёву

Уважаемый Станислав Сергеевич !

Для проектирования строительства участка «Замковый» Чернокалтанского месторождения сообщаем, что санитарно-бытовое обслуживание трудящихся участка «Замковый» ООО «Горнорудная компания Урала» будет осуществляться в существующем административно-бытовом комбинате филиала «УК «Кузбассразрезуголь» «Калтанского угольного разреза», расположенном на промплощадке предприятия. Медицинское обслуживание трудящиеся получают в здравпункте АБК по договору №3126/14-1 от 15.08.2014 г. возмездного оказания услуг с ООО «Санаторий-профилакторий «Серебряный ключ», там же осуществляется предрейсовый и послерейсовый медосмотр водителей. Предусматривается комплексная обработка всех видов спецодежды и белья с учетом необходимой периодичности. Стирка спецодежды и белья осуществляется в АБК.

Доставка трудящихся с населённых пунктов до АБК предприятия осуществляется автобусами марки НефАЗ, ПАЗ, от АБК до рабочих мест вахтовыми автобусами марки НефАЗ.

Мойка людей после рабочей смены производится в моечном отделении АБК. Питание трудящихся осуществляется в столовой с полным циклом приготовления пищи.

Снабжение трудящихся на участке ОГР питьевой водой осуществляется в индивидуальных ёмкостях из поликарбоната.

С уважением,
Заместитель директора –
технический директор **А.С. Баранов**

«КАЛТАНСКИЙ УГОЛЬНЫЙ РАЗРЕЗ»
филиал акционерного общества
«УГОЛЬНАЯ КОМПАНИЯ «КУЗБАССРАЗРЕЗУГОЛЬ»
ул. Угольная, 54, г.Калтан, п.Малиновка, Кемеровская область, 652831
тел. (38472) 9-11-07, факс (38472) 9-11-80, E-mail:office@klt.kru.ru
ОКПО 57631996, ОГРН 1034205040935, ИНН/КПП 4205049090/422243001

09.04.2019 № 03- 918

Директору Кемеровского филиала
ООО «Проект-Сервис»
С.С. Шевелеву

Уважаемый Станислав Сергеевич!

В дополнение к исх. от 12.12.2017 №03-2322 сообщаем, что количество и состав санитарно-бытовых устройств в существующем здании АБК «Калтанского угольного разреза» филиала АО «УК «Кузбассразрезуголь», предназначенных для обслуживания трудящихся следующий: душевые – 70 шт., умывальники – 28 шт., уборные – 21 шт. Кроме того, в здании АБК предусмотрены шкафы для уличной и домашней одежды – 251 шт. и спецодежды – 315 шт. Указанное количество позволяет принять на санитарно-бытовое обслуживание трудящихся участка «Замковый» ООО «Горнорудная компания Урала» в необходимом объеме с учетом существующей загруженности.

Медицинское обслуживание сотрудники получают в лицензированном фельдшерском здравпункте АБК площадью 139,5 кв.м., со штатом работников 11 человек и составом помещений согласно требованиям норм.

С уважением,
Заместитель директора –
технический директор **А.С. Баранов**

Приложение Щ

(справочное)

Договор на оказание охранных услуг

ДОГОВОР № 0402/15-1
ПО ОКАЗАНИЮ ОХРАННЫХ УСЛУГ

г. Кемерово «13» января 2015 г.

Открытое акционерное общество «Угольная компания «Кузбассразрезуголь», именуемое в дальнейшем **«Заказчик»**, в лице Москаленко Игоря Викторовича, действующего на основании Доверенности, удостоверенной Томилиной Любовью Александровной, нотариусом г. Среднеуральска Свердловской области 03.12.2013 года по реестру за № 10-5055, с одной стороны, и

Общество с ограниченной ответственностью Частная охранная организация «Калтанский», именуемое в дальнейшем **«Исполнитель»**, в лице директора Труханова Валерия Валериевича, действующего на основании Устава и лицензии № 292 от 30.04.2013 года, с другой стороны, заключили настоящий договор о нижеследующем:

1. ПРЕДМЕТ ДОГОВОРА

1.1. Исполнитель обязуется по заявке Заказчика оказать услуги в виде охранной деятельности, именуемые в дальнейшем **«Услуги»**, а Заказчик обязуется принять и оплатить стоимость оказанных услуг, предусмотренных настоящим договором и приложениями к нему.

1.2. Наименование услуг по настоящему договору:

- защита жизни и здоровья граждан;
- охрана объектов и (или) имущества (в том числе при его транспортировке), находящихся в собственности, во владении, в пользовании, хозяйственном ведении, оперативном управлении или доверительном управлении, за исключением объектов, которые имеют особо важное значение для обеспечения жизнедеятельности и безопасности государства и населения и перечень которых утверждается в порядке, установленном Правительством Российской Федерации, согласно перечню объектов, передаваемых под охрану (Приложение № 1 (лист 1, лист 2, лист 3));
- охрана объектов и (или) имущества на объектах с осуществлением работ по проектированию, монтажу и эксплуатационному обслуживанию технических средств охраны, перечень видов которых устанавливается Правительством Российской Федерации, и (или) с принятием соответствующих мер реагирования на их сигнальную информацию;
- консультирование и подготовка рекомендаций Заказчику по вопросам правомерной защиты от противоправных посягательств;
- обеспечение порядка в местах проведения массовых мероприятий;
- обеспечение внутриобъектового и пропускного режимов на объектах, за исключением объектов, которые имеют особо важное значение для обеспечения жизнедеятельности и безопасности государства и населения и перечень которых утверждается в порядке, установленном Правительством Российской Федерации.

согласно перечню объектов, передаваемых под охрану (Приложение № 1 (лист 1, лист 2, лист 3)).

1.3. Оказание охранных услуг в виде вооруженной охраны объекта и (или) имущества осуществляется с помощью служебного оружия, а в случае, когда его выдача запрещена подзаконными актами, с помощью гражданского оружия (Приложение № 2).

1.4. Услуги считаются оказанными при соблюдении всех требований и условий, предусмотренных настоящим договором, после подписания ежемесячного акта приема-передачи оказанных охранных услуг полномочными представителями Сторон.

1.5. В случае возникновения у Заказчика необходимости организовать охрану имущества вне территории охраняемых объектов. Заказчик имеет право изменять расстановку постов охраны на срок до 30 суток в пределах выделенного количества часов охраны в месяц. При этом директор филиала «Калтанский угольный разрез» должен письменно согласовать данное решение с Дирекцией по безопасности и режиму ОАО «УК «Кузбассразрезуголь».

1.6. Объекты, подлежащие охране, должны отвечать следующим требованиям:

а) охраняемая территория Заказчика должна быть огорожена или выделена аншлагами по периметру, с наступлением темноты должна быть освещена в достаточной степени для свободного наблюдения;

б) маршруты обхода охраняемой территории, согласованные с Заказчиком, должны содержаться в надлежащем порядке, не загромождаться посторонними предметами, в зимний период очищаться от снега;

в) стены, крыши, потолки, чердачные, слуховые окна, люки и двери помещений, в которых хранятся товарно-материальные ценности, должны находиться в исправном состоянии и отвечать предъявленным требованиям данной категории объектов.

На охраняемых объектах должен быть обеспечен свободный доступ работников Исполнителя к средствам связи и средствам пожаротушения.

1.7. Пропускной и внутриобъектовый режим на охраняемых объектах устанавливается и утверждается Заказчиком по согласованию с Исполнителем.

1.8. Обеспечение пропускного и внутриобъектового режимов производится Исполнителем.

1.9. Ежедневный прием под охрану каждого объекта и сдача его Заказчику производится в следующем порядке:

а) прием-передача под охрану фиксируется подписями представителей Заказчика и Исполнителя в книге приема-сдачи помещения о взятии данного помещения под охрану с указанием времени и даты;

б) прием-передача объектов или помещений по завершению времени охраны осуществляется в том же порядке, после чего материально-ответственное лицо Заказчика расписывается в журнале приема-сдачи помещения о снятии данного помещения с охраны с указанием времени и даты;

в) обнаруженные недостатки, препятствующие надлежащей организации охраны, немедленное устранение которых невозможно, фиксируются в журнале приема-сдачи объекта, объект берется под охрану, при этом ответственность за сохранность имущества возлагается на Заказчика.

2. СТОИМОСТЬ УСЛУГ И УСЛОВИЯ РАСЧЕТОВ

2.1. С 01.01.2015 года стоимость охранных услуг определяется ежемесячно за фактическое количество часов охраны, затраченных Исполнителем на охрану объектов Заказчика, из расчета тарифа за час работы одного охранника: вооруженного – **176,95 руб.**, кроме того НДС 18%; невооруженного – **153,00 руб.**, кроме того НДС 18%.

2.2. Общая стоимость услуг по охране объектов Заказчика за период с 01.01.2015г. по 31.12.2015г. не должна превышать **23 226 480,00 руб.**, кроме того НДС 18%. В том числе: для вооруженной охраны - **18 600 984,00 руб.**, кроме того НДС 18%; для невооруженной охраны - **4 625 496,00 руб.**, кроме того НДС 18%, при условии 100% выполнения объема услуг по охране объектов ОАО «УК «Кузбассразрезуголь», согласованного представленным перечнем (Приложение № 1 (лист 1, лист 2, лист 3)) к настоящему договору.

2.3. Оплата стоимости услуг производится Заказчиком ежемесячно в безналичном порядке путем перечисления денежных средств на расчетный счет Исполнителя до 25 числа текущего месяца в размере 30% стоимости оказанных услуг. Исполнитель обязуется в течение 5 (пяти) календарных дней с даты получения частичной оплаты передать Заказчику в счет предстоящих поставок услуг счет-фактуру на полученный аванс. Окончательный расчет производится не позднее 15 числа месяца, следующего за расчетным, на основании счета-фактуры Исполнителя и акта приема-передачи оказанных охранных услуг, подписанного полномочными представителями Сторон, а также письменного отчета Заказчику о результатах проделанной работы по п. 1.2. настоящего договора, представляемого к 1-му числу месяца, следующего за расчетным. При согласии Сторон возможно изменение порядка и формы оплаты. Обязательство по оплате считается исполненным в момент списания денежных средств с расчетного счета Заказчика.

2.4. За несвоевременное представление отчетных документов (актов выполненных работ, счетов-фактур на перечисление аванса, иных счетов-фактур) Исполнитель уплачивает Заказчику штраф в размере 0,1% от стоимости услуги за каждый день просрочки исполнения обязательства.

2.5. В случае не уплаты за оказанные услуги по охране объектов в течение трех месяцев подряд, Исполнитель вправе снять охрану с объекта до погашения суммы задолженности с письменным уведомлением Заказчика за 30 рабочих дней.

3. ОБЯЗАННОСТИ И ПРАВА «ИСПОЛНИТЕЛЯ»

3.1. «Исполнитель» обязан:

3.1.1. Организовать и обеспечить охрану объектов и общественного порядка на территории Заказчика согласно представленного им перечня (Приложение № 1 (лист 1, лист 2, лист 3));

3.1.2. Совместно с Заказчиком не реже двух раз в год производить обследование охраняемого объекта Заказчика на предмет технической укрепленности и оснащенности средствами ОПС, осуществлять техническое обслуживание пульта централизованного наблюдения и кнопок тревожной сигнализации, установленных на объектах охраны;

3.1.3. При обнаружении признаков проникновения на охраняемый объект, при

проникновении посторонних лиц на охраняемый объект:

- вызвать представителя Заказчика;
- сообщить о происшествии в территориальное отделение полиции;
- сообщить о происшествии в дежурную службу ООО ЧОО «Калтанский» и на пост № 1 (административное здание ОАО «УК «Кузбассразрезуголь»);
- обеспечить неприкосновенность места происшествия;
- продолжать осуществлять охрану объекта до прибытия Заказчика. По прибытию представителей Сторон на место происшествия составляется двухсторонний акт по факту проникновения на охраняемый объект;

3.1.4. Возместить Заказчику причиненный по вине работников Исполнителя ущерб. Размер ущерба должен быть подтвержден соответствующими документами и расчетами стоимости похищенных товарно-материальных ценностей;

3.1.5. Обеспечить присутствие представителя Исполнителя при возвращении Заказчику похищенных товарно-материальных ценностей;

3.1.6. Осуществлять на охраняемых объектах пропускной и внутриобъектовый режим, контролировать ввоз (вывоз) товарно-материальных ценностей на территорию (с территории) охраняемого объекта Заказчика по пропускам установленной формы, вести их учет и сверку с Заказчиком по количеству выданных пропусков.

3.1.7. Соблюдать на охраняемых объектах правила промышленной и пожарной безопасности, нормативных документов по охране труда.

3.2. При обеспечении внутриобъектового и пропускного режимов в пределах объекта охраны, а также при транспортировке охраняемых грузов, денежных средств и иного имущества, частные охранники имеют право:

3.2.1. Требовать от персонала и посетителей объектов охраны соблюдения пропускного и внутриобъектового режимов. Правила соблюдения внутриобъектового и пропускного режимов, устанавливаемые Заказчиком, не должны противоречить законодательству Российской Федерации;

3.2.2. Осуществлять допуск лиц на объекты охраны, на которых установлен пропускной режим, при предъявлении ими документов, дающих право на вход (выход) лиц, въезд (выезд) транспортных средств, внос (вынос), ввоз (вывоз) имущества на объекты охраны (с объектов охраны);

3.2.3. Производить в пределах, установленных законодательством Российской Федерации, на объектах охраны, на которых установлен пропускной режим, осмотр въезжающих на объекты охраны (выезжающих с объектов охраны) транспортных средств, за исключением транспортных средств оперативных служб государственных военизированных организаций, в случае возникновения подозрения, что указанные транспортные средства используются в противоправных целях, а также осмотр вносимого на объекты охраны (выносимого с объектов охраны) имущества. Осмотр указанных транспортных средств и имущества должен производиться в присутствии водителей указанных транспортных средств и лиц, сопровождающих указанные транспортные средства и имущество;

3.2.4. Применять физическую силу, специальные средства и служебное оружие в случаях и порядке, которые установлены законодательством Российской Федерации;

3.2.5. Оказывать содействие правоохранительным органам в решении возложенных на них задач;

3.2.6. Действия частных охранников на объектах охраны регламентируются

должностной инструкцией частного охранника. Типовые требования к должностной инструкции частного охранника утверждаются федеральным органом исполнительной власти, в ведении которого находятся вопросы внутренних дел. Экземпляр должностной инструкции частного охранника в обязательном порядке направляется в орган внутренних дел по месту нахождения соответствующего объекта охраны.

4. ОБЯЗАННОСТИ «ЗАКАЗЧИКА»

«Заказчик» обязан:

4.1. Осуществлять определенные настоящим договором мероприятия по оборудованию охраняемых объектов техническими средствами охраны, создавать надлежащие условия для обеспечения сохранности товарно-материальных ценностей и содействовать Исполнителю при исполнении им своих задач. Выполнять мероприятия по технической укрепленности и оснащенности средствами ИТСО, указанные в акте обследования охраняемых объектов, в соответствии с требованиями приказов и нормативных актов Министерства внутренних дел РФ, а также в совершенствовании организации охраны объектов и улучшении пропускного и внутриобъектового режимов.

4.2. Перед сдачей объектов, подлежащих охране, проверять, чтобы в помещениях
в нерабочее время не остались посторонние лица и включенные электроприборы и другие источники возгорания.

4.3. Закрывать окна, форточки, люки, вентиляционные окна, двери и другие блокируемые сигнализацией места на запорные устройства и пломбировать (опечатывать) наружные двери складов и иных производственных и служебных помещений.

4.4. Устанавливать на охраняемых объектах, где имеется внутренняя телефонная связь, телефон в местах нахождения постов, один из телефонов городской линии устанавливается на месте доступном для работников Исполнителя.

4.5. Принимать меры к своевременному ремонту телефонной связи и сети электропитания.

4.6. Сообщать Исполнителю за 15 дней:

- о проведении капитального ремонта помещений и переоборудовании объектов;
- об изменении режима работы, профиля работ;
- о появлении новых или изменении старых мест хранения ценностей;
- о передаче охраняемого объекта в собственность другим юридическим лицам, а также проведении мероприятий, вследствие которых может потребоваться изменение характера охраны, дислокации постов и дополнительного оборудования средствами охранно-пожарной сигнализации.

4.7. Предоставить Исполнителю служебные помещения в местах несения службы охранников, оборудование, инвентарь, средства связи, коммутационные сети, а также оказывать за свой счет: коммунальные услуги (водоснабжение, освещение); услуги по содержанию и ремонту помещений, строений и сооружений; услуги по ремонту электрооборудования.

4.8. Ставить в известность Исполнителя обо всех недостатках в работе охранников на постах охраны для принятия необходимых мер в течение суток с момента их обнаружения.

4.9. Сообщать в дежурную часть органа внутренних дел и Исполнителю о фактах нарушения вывоза (ввоза) материальных ценностей, нарушения целостности охраняемых объектов или причинения ущерба повреждением имущества в результате проникновения на объект посторонних лиц. В этих случаях до прибытия представителей оперативно-следственной группы и Исполнителя обеспечить неприкосновенность места происшествия.
4.10. Заказчик уведомляет Исполнителя о причиненном ущербе, на что Исполнитель в обязательном порядке высылает своих ответственных представителей на место происшествия.
4.11. Снятие остатков товарно-материальных ценностей должно быть произведено немедленно по прибытии полномочных представителей Исполнителя и Заказчика на место происшествия.
4.12. Для определения размера ущерба Заказчик обязан представить Исполнителю необходимую информацию, создавать условия для комиссионного определения размера ущерба, ознакомить Исполнителя с документами и т.д.
4.13. Информировать Исполнителя о сдаче в аренду охраняемых объектов и площадей.
4.14. Организовывать и осуществлять контроль за соблюдением Исполнителем правил промышленной и пожарной безопасности, нормативных документов по охране труда.

5. ОТВЕТСТВЕННОСТЬ СТОРОН

5.1. За не исполнение или ненадлежащее исполнение условий настоящего договора Стороны несут ответственность в соответствии с действующим законодательством РФ.
5.2. Исполнитель несет материальную ответственность за ущерб, причиненный кражами товарно-материальных ценностей, совершенных проникновением посредством взлома на охраняемых объектах, помещений, замков, окон и иными способами в результате не обеспечения надлежащей охраны. Степень виновности Исполнителя устанавливается органами дознания, следствия или суда.
5.3. Исполнитель несет полную материальную ответственность в случае порчи помещений в местах несения службы, оборудования, инвентаря, средств связи (утеря, механическое повреждение), коммутационных сетей по вине работников Исполнителя.
5.4. Исполнитель и его должностные лица несут полную ответственность, предусмотренную действующим законодательством РФ (гражданская, административная и уголовная), за нарушение и (или) неисполнение правил и требований промышленной, пожарной безопасности, а также нормативных документов по охране труда.
5.5. Исполнитель не несет ответственность:
а) за оставленное в охраняемом помещении Заказчика личное имущество работников Заказчика;
б) за ущерб, причиненный преступником внутри охраняемого объекта, если он проник в это помещение до его закрытия и покинул его в неохраняемое время;
в) за кражу или хищение товарно-материальных ценностей (денежные средства, ценные бумаги, документы, содержащие служебную и коммерческую информацию) не убранных по окончании рабочего времени в обособленные закрытые помещения, сейфы, металлические шкафы, прикрепленные к полу;

г) за кражу или хищение товарно-материальных ценностей другого лица, арендующего охраняемые помещения Заказчика, если с ним не заключен самостоятельный договор на охрану;
д) за кражу или хищение товарно-материальных ценностей, совершенных путем грабежа или разбойного нападения, если органами дознания, следствия и судом будет установлено, что они совершены в связи с не сдачей объектов под охрану под роспись;
е) за кражу товарно-материальных ценностей при невыполнении Заказчиком в установленные сроки требования двухстороннего акта по технической укрепленности объекта и невыполнения пункта 4.3. настоящего договора, если это послужило основанием для совершения кражи.

6. ПОРЯДОК СДАЧИ-ПРИЕМКИ ОКАЗАННЫХ УСЛУГ

6.1. Сдача-приемка оказанных услуг оформляется Актом приема-передачи оказанных охранных услуг с указанием количества часов охраны по постам, подписываемым полномочными представителями Сторон и письменным отчетом Заказчику о результатах проделанной работы.
6.2. Заказчик в течение 5 (пяти) рабочих дней от даты получения Акта приема-передачи оказанных охранных услуг обязан направить Исполнителю подписанный Акт приема-передачи, либо представить Исполнителю мотивированный отказ в приемке оказанных услуг.
6.3. Акт приема-передачи оказанных охранных услуг составляется на каждый месяц.

7. СРОК ДЕЙСТВИЯ ДОГОВОРА

7.1. Договор распространяет свое действие на отношения Сторон, возникшие с 01 января 2015 года, и действует до 31 декабря 2015 года.
7.2. Договор может быть досрочно прекращен по инициативе одной из Сторон с обязательным уведомлением другой Стороны не позднее чем за 30 календарных дней.

8. РАЗРЕШЕНИЕ СПОРОВ

8.1. Все споры и разногласия, которые могут возникнуть между Сторонами по вопросам, не нашедшим отражение в тексте настоящего договора, будут разрешаться путем переговоров на основе действующего законодательства РФ.
8.2. Споры, не урегулированные в процессе переговоров, разрешаются в претензионном порядке. Срок рассмотрения претензии 30 дней от даты ее получения. В случае, если по истечении данного срока Сторона, направившая претензию, не получит ответа, либо получит отрицательный ответ, она имеет право на обращение в Арбитражный суд Кемеровской области в порядке, установленном действующим законодательством РФ.

9. ФОРС-МАЖОР

9.1. Стороны освобождаются от ответственности за частичное или полное неисполнение обязательств по настоящему договору, если таковые явились

следствием действия обстоятельств непреодолимой силы, не поддающихся разумному контролю Сторон, возникших после заключения настоящего Договора, а также объективно препятствующих полному или частичному выполнению Сторонами своих обязательств по настоящему Договору, включая, но не ограничиваясь перечисленным: пожара, наводнения, землетрясения и других стихийных бедствий, а также войны, военных операций, запретительных актов органов законодательной власти, а также других обстоятельств, которые в соответствии с действующим законодательством РФ могут быть отнесены к обстоятельствам непреодолимой силы, если они непосредственно повлияли на сроки исполнения Сторонами своих обязательств, срок исполнения отодвигается соразмерно времени, в течение которого будут действовать эти обстоятельства.

9.2. Сторона, для которой создалась невозможность исполнения обязательств по договору в силу вышеизложенных причин, должна без промедления письменно известить другую сторону в течение 14 дней с момента наступления таких обстоятельств. Доказательством указанных в извещении фактов должны служить документы, выдаваемые компетентными государственными органами. Допускается извещение по факсимильной связи с обратным уведомлением о получении сообщения.

9.3. Несвоевременное извещение другой Стороны согласно п. 9.2. влечет за собой утрату права ссылаться на эти обстоятельства.

9.4. Если подобное состояние невыполнения обязательств продлится более трех месяцев, то каждая Сторона имеет право расторгнуть договор в одностороннем порядке, известив письменно об этом другую Сторону за две недели до предполагаемого расторжения. В этом случае действие договора прекращается с момента получения этого извещения другой Стороной при условии оплаты причитающихся сумм за фактически оказанные услуги.

10. ДОПОЛНИТЕЛЬНЫЕ УСЛОВИЯ

10.1. В тексте договора используются основные понятия, определение которых дано в Законе Российской Федерации от 11.03.1992г. «О частной детективной и охранной деятельности в Российской Федерации» (в редакции от 21.07.2014г.)

10.2. Материальная ответственность Исполнителя в случаях кражи, уничтожения или повреждения материальных ценностей наступает только после выполнения Заказчиком предписаний по технической укрепленности, зафиксированных в двухстороннем акте, подписываемом полномочными представителями Сторон.

11. ЗАКЛЮЧИТЕЛЬНОЕ ПОЛОЖЕНИЕ

11.1. Любые изменения и дополнения к настоящему договору действительны при условии, если они совершены в письменной форме и подписаны полномочными представителями Сторон.

11.2. Во всем остальном, что не предусмотрено настоящим договором, Стороны руководствуются действующим законодательством РФ.

11.3. Все приложения являются неотъемлемой частью настоящего договора.

11.4. Настоящий договор составлен в 2-х экземплярах, имеющих одинаковую юридическую силу, по одному для каждой из Сторон.

11.5. Ни одна из Сторон настоящего договора не вправе без письменного согласия

на то другой Стороны передавать свои права и обязанности по настоящему договору третьей Стороне.

12. РЕКВИЗИТЫ И ПОДПИСИ СТОРОН

ЗАКАЗЧИК:
Открытое акционерное общество «Угольная компания «Кузбассразрезуголь»
ИНН 4205049090, КПП 424950001
ОКПО 14788090, ОГРН 1034205040935
Почтовый адрес: 650054, г. Кемерово, Кемеровская область, Пионерский бульвар, 4а
Тел. (3842) 52-38-00, факс: (3842) 52-34-29
Платежные реквизиты: р/с 40702810700020105554, Сбербанк России, г. Москва
к/с 30101810400000000225, БИК 044525225

_____ И.В. Москаленко

ИСПОЛНИТЕЛЬ:
Общество с ограниченной ответственностью Частная охранная организация «Калтанский»
ИНН 4238022336, КПП 423801001
ОКПО 85237502, ОГРН 1084238000549
652806, Кемеровская обл., Новокузнецкий р-н, п. Черный Калтан, 75
р/с 40702810306000000761 в ООО КБ «КОЛЬЦО УРАЛА», г. Екатеринбург
к/с 30101810500000000768, БИК 046577768
Тел: (384-71) 9-12-55

_____ В.В. Труханов

Разъяснение п. 1.3. Договора по оказанию охранных услуг на 2015 г.:

Пункт 1.3. Оказание охранных услуг в виде вооруженной охраны объекта и (или) имущества осуществляется с помощью служебного оружия, а в случае, когда его выдача запрещена подзаконными актами, с помощью гражданского оружия (Приложение № 2).

Согласно ст. 4 Закон РФ «Об оружии» от 13.11.1996 г. № 150-ФЗ (***К служебному оружию относится*** огнестрельное гладкоствольное и нарезное короткоствольное оружие отечественного производства с дульной энергией не более 300 Дж, огнестрельное гладкоствольное длинноствольное оружие, а также огнестрельное оружие ограниченного поражения с патронами травматического действия).

Согласно ст. 3 Закон РФ «Об оружии» от 13.11.1996 г. № 150-ФЗ (***Гражданское оружие подразделяется на:*** 1) оружие самообороны:..... газовое оружие: газовые пистолеты и револьверы, в том числе патроны к ним, ***механические распылители, аэрозольные и другие устройства, снаряженные слезоточивыми или раздражающими веществами***, разрешенными к применению .....)

В настоящее время в частных охранных организациях используются следующие виды:

- служебного оружия:
- пистолет ИЖ-71 к. 9Х17;
- пистолет ИЖ-71/100 к.9Х17;
- пистолет травматический «МР-471» к 10Х23Т
- карабин «ПКСК» к 9Х17;
- карабин «Сайга-410», к. 410;
- карабин «Сайга-12», к. 12;
- карабин «Сайга-20», к. 20.

- гражданского оружия:
- газовый баллон «Шок».

Согласно п. 1.3. договора ..., под оказанием охранных услуг в виде вооруженной охраны понимается выполнение охранником обязанностей на посту охраны со служебным оружием.

Гражданское оружие взамен служебного оружия может быть выдано охраннику на пост только в двух случаях:

1. В случае оформления (переоформления) или продления РХИ (разрешения на хранение и использование оружия) охранной организации.

2. В случае оформления (переоформления) или продления РСЛа (разрешения на хранение и ношение служебного оружия) для охранника.

0276/17-1

Дополнительное соглашение № 6
к договору по оказанию охранных услуг № 0402/15-1 от 19.01.2015г.

г. Кемерово «22» декабря 2016г.

Открытое акционерное общество «Угольная компания «Кузбассразрезуголь», именуемое в дальнейшем **«Заказчик»**, в лице Парамонова Сергея Викторовича, действующего на основании Доверенности, удостоверенной Гомилиной Любовью Александровной, нотариусом г. Среднеуральска Свердловской области 04.02.2016 года по реестру за № 2-481, с одной стороны, и

Общество с ограниченной ответственностью ЧОО «Калтанский», именуемое в дальнейшем **«Исполнитель»**, в лице директора Труханова Валерия Валериевича, действующего на основании Устава, с другой стороны, заключили настоящее дополнительное соглашение о следующем:

1. Продлить срок действия договора от 19.01.2015г. № 0402/15-1, предусмотренного п.7.1., до 31 декабря 2017 года.

2. С 01.01.2017г. стоимость охранных услуг определяется за фактическое количество часов охраны, затраченных Исполнителем на охрану объектов Заказчика, из расчета тарифа за час работы одного охранника: вооруженного – **223,67 руб.**, кроме того НДС 18%; невооруженного – **191,02 руб.**, кроме того НДС 18%.

3. Общая стоимость услуг по охране объектов Заказчика за период с 01.01.2017г. по 31.12.2017г. не должна превышать **28 909 651,52 руб.**, кроме того НДС 18%, в том числе:

23 512 190,40 руб., кроме того НДС 18%, – для вооруженной охраны;

5 397 461,12 руб., кроме того НДС 18%, – для невооруженной охраны, при условии 100% выполнения объема услуг по охране объектов ОАО «УК «Кузбассразрезуголь», согласованного представленным перечнем (Приложение № 1 (лист 1, лист 2, лист 3)) к настоящему дополнительному соглашению.

4. Остальные условия вышеуказанного договора, не затронутые настоящим дополнительным соглашением, остаются неизменными, и Стороны подтверждают по ним свои обязательства.

5. Настоящее дополнительное соглашение распространяет свое действие на отношения Сторон, возникшие с 01.01.2017 года, и действует до 31.12.2017 года, составлено в 2-х экземплярах для каждой из Сторон, и является неотъемлемой частью договора по оказанию охранных услуг № 0402/15-1 от 19 января 2015 года.

ЗАКАЗЧИК **С.В. Парамонов**

ИСПОЛНИТЕЛЬ **В.В. Труханов**

Приложение №1 (лист 1) к дополнительному соглашению №0716/17-юр-22-12 2016 г.
к договору по оказанию охранных услуг №0402/175-ос-19-01 2015 г.

ПЕРЕЧЕНЬ ОБЪЕКТОВ
вооруженной охраны филиала ОАО "УК "Кузбассразрезуголь" "Калтанский угольный разрез",
передаваемых под охрану ООО ЧОО "Калтанский" с 01.01.2017г. по 31.12.2017г.

№ п/п	Пост охраны, наименование объекта, адрес	Режим работы	Профессия рабочих (должность)	Численность, чел.		Количество часов, час.	
				в смене	всего на объекте	в сутки	с 01.01.2017г. по 31.12.2017г.
1	**Пост №1** (КПП-1 Калтанского полиг). Новокузнецкий р-он, пос. Черный Калтан	8.00 - 8.00	Охранник 6 разряда	2	3	24	17 520
2	**Пост №2** (АБК Калтанского полиг). Новокузнецкий р-он, пос. Черный Калтан	8.00 - 8.00	Охранник 6 разряда	1	1	24	8 760
3	**Пост №3** (дежурная служба, ПЦО). Новокузнецкий р-он, пос. Черный Калтан	8.00 - 8.00	Охранник 6 разряда (дежурный оперативный)	1	1	24	8 760
4	**Пост №5** (патрульная группа №1). Новокузнецкий р-он, пос. Черный Калтан	8.00 - 8.00	Охранник 6 разряда (водитель)	1	1	24	8 760
		8.00- 20.00	Охранник 6 разряда	1	2	12	4 380
5	**Пост №8** (КПП-2, Осинниковского полиг). г. Калтан, пос. Малиновка, ул. Угольная, 54	8.00 - 8.00	Охранник 6 разряда	1	1	24	8 760
		8.00 - 8.00	Охранник 6 разряда	1	1	24	8 760
6	**Пост №10** (дежурная служба, АБК, столовая, медпункт Осинниковского полиг). г. Калтан, пос. Малиновка, ул. Угольная, 54	8.00 - 8.00	Охранник 6 разряда (помещение дежурного оперативного)	1	1	24	8 760
7	**Пост №13** (патрульная группа №2). г. Калтан, пос. Малиновка, ул. Угольная, 54	8.00 - 8.00	Охранник 6 разряда	1	1	24	8 760
		8.00 - 8.00	Охранник 6 разряда (водитель)	1	1	24	8 760
Итого ООО ЧОО «Калтанский»:				11	12		91 980

Директор ООО ЧОО "Калтанский"
_____ В.В. Труханов

_____ С.В. Парамонов

СОГЛАСОВАНО
Заместитель директора
по безопасности и режиму
ОАО "УК "Кузбассразрезуголь"
_____ А.Н. Елин

Приложение №1 (лист 2) к дополнительному соглашению №0716/17-юр-22-12 2016 г.
к договору по оказанию охранных услуг №0402/175-ос-19-01 2015 г.

ПЕРЕЧЕНЬ ОБЪЕКТОВ
невооруженной охраны филиала ОАО "УК "Кузбассразрезуголь" "Калтанский угольный разрез",
передаваемых под охрану ООО ЧОО "Калтанский" с 01.01.2017г. по 31.12.2017г.

№ п/п	Пост охраны, наименование объекта, адрес	Режим работы	Профессия рабочих (должность)	Численность, чел.		Количество часов, час.	
				в смене	всего на объекте	в сутки	с 01.01.2017г. по 31.12.2017г.
1	**Пост №3** (дежурная служба, ПЦО). Новокузнецкий р-он, пос. Черный Калтан	8.00 - 8.00	Охранник 4 разряда (оператор ПЦО)	1	4	24	8 760
		8.00 - 16.00, раб.	Техник ТСО	1	1	8	1 956
2	**Пост №7** (база отдыха Осинниковского полиг. г. Калтан, с. Сарбала	7.00 - 7.00	Охранник 4 разряда	1	4	24	8 760
3	**Пост №12** (производственная РМУ-2, Осинниковского полиг. г. Калтан, пос. Малиновка, ул. Угольная, 54	8.00 - 8.00	Охранник 4 разряда	1	4	24	8 760
Итого ООО ЧОО «Калтанский»:				4	13		28 256

Директор ООО ЧОО "Калтанский"
_____ В.В. Труханов

_____ С.В. Парамонов

СОГЛАСОВАНО
Заместитель директора
по безопасности и режиму
ОАО "УК "Кузбассразрезуголь"
_____ А.Н. Елин

Приложение №1 (лист 3) к дополнительному соглашению №0276/12-1 от 22 - 12 2016 г.
к договору по оказанию охранных услуг №0402/15-1 от 19 - 01 2015 г.

ПЕРЕЧЕНЬ ОБЪЕКТОВ
вооруженной охраны ОСП " Автотранс" ОАО"УК"Кузбассразрезуголь" в филиале"Калтанский угольный разрез",
передаваемых под охрану ООО ЧОО "Калтанский" с 01.01.2017г. по 31.12.2017г.

№ п/п	Пост охраны, наименование объекта, адрес	Режим работы	Профессия рабочих (должность)	Численность, чел.		Количество чаще, чел.	
				в смену	всего на объекте	в сутки	с 01.01.2017г. по 31.12.2017г.
1	**Пост №6** (гараж автоколонны ОСП "Автотранс" "Калтанская автобаза"), г. Калтан, пос. Постоянный, ул. Дзержинского	8.00 - 8.00	Охранник 6 разряда	1	4	24	8 760
2	**Пост №9** (боксы и помещения а/я №2 ОСП "Автотранс" "Калтанская автобаза" Осинниковского поля), г. Калтан, пос. Малиновка, ул. Угольная, 54	20.00 - 8.00	Охранник 6 разряда	1	2	12	4 380
Итого ООО ЧОО «Калтанский»				2	6		13 140

Директор ООО ЧОО "Калтанский"

_____ **В.В. Труханов**

_____ **С.В. Парамонов**

СОГЛАСОВАНО
Заместитель директора
по безопасности и режиму
ОАО "УК "Кузбассразрезуголь"

_____ **А.Н. Елин**

Взам. инв. №	Подп. и дата	Инв. № подл.

Изм.	Кол.уч.	Лист	№ док.	Подп.	Дата	063.42-19-ПЗ1.ТЧ	Лист 133

Приложение Э

(справочное)
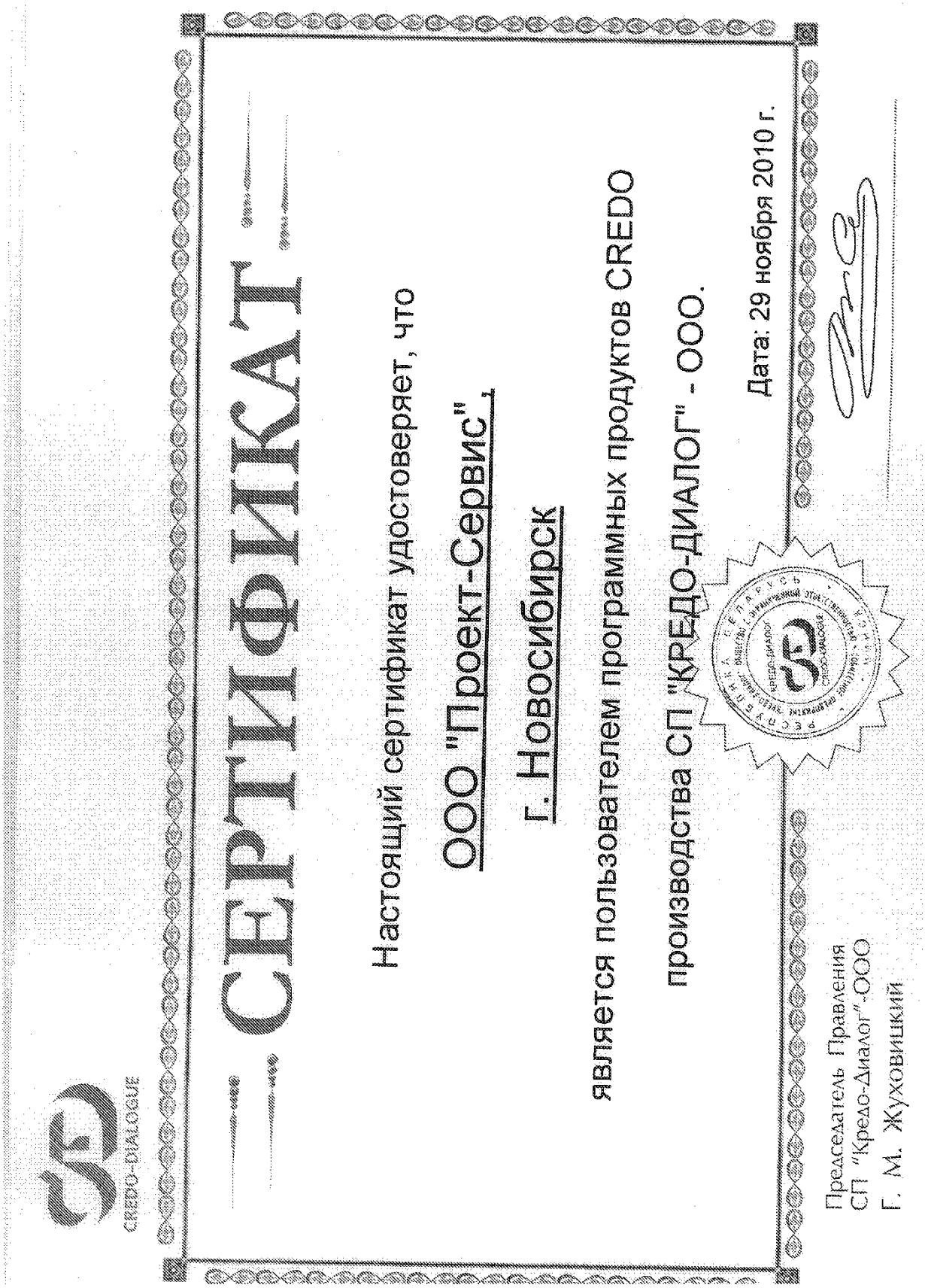
Лицензия на программное обеспечение Credo